

Volume 9, 2026

Katalog/Catalogue: 4101002.6308

ISSN 2598-2672

KABUPATEN HULU SUNGAI UTARA DALAM ANGKA

Hulu Sungai Utara Regency in
Figures

2025



**BADAN PUSAT STATISIK
KABUPATEN HULU SUNGAI UTARA
BPS-STATISTICS HULU SUNGAI UTARA REGENCY**

BADAN PENGELOLA
KABUPATEN

BPKA

Volume 9, 2026

Katalog/*Catalogue*: 4101002.6308

ISSN 2598-2672

KABUPATEN HULU SUNGAI UTARA DALAM ANGKA

Hulu Sungai Utara Regency in
Figures

2025



BADAN PUSAT STATISIK
KABUPATEN HULU SUNGAI UTARA
BPS-STATISTICS HULU SUNGAI UTARA REGENCY

KABUPATEN HULU SUNGAI UTARA DALAM ANGKA
Hulu Sungai Utara Regency in Figures
2026

Volume 9, 2026

No. Publikasi/*Publication Number*: 63080.26003
ISSN: 0215-4439
Katalog /*Catalogue*: 1102001.6308

Ukuran Buku/*Book Size*: 14,8 cm x 21 cm
Jumlah Halaman/*Number of Pages*: xxxviii+328 hal/*pages*

Penyusun Naskah/*Manuscript Drafter*:
BPS Kabupaten Hulu Sungai Utara
BPS-Statistics Hulu Sungai Utara Regency

Penyunting/*Editor*:
BPS Kabupaten Hulu Sungai Utara
BPS-Statistics Hulu Sungai Utara Regency

Pembuat Kover/*Cover Designer*:
BPS Kabupaten Hulu Sungai Utara
BPS-Statistics Hulu Sungai Utara Regency

Penerbit/*Publisher*
©BPS Kabupaten Hulu Sungai Utara
BPS-Statistics Hulu Sungai Utara Regency

Sumber Ilustrasi/*Illustration Source*:
www.freepik.com
www.canva.com

Dilarang mereproduksi dan/atau menggandakan sebagian atau seluruh isi buku ini untuk tujuan komersial tanpa izin tertulis dari Badan Pusat Statistik Kabupaten Hulu Sungai Utara.

It is prohibited to reproduce and/or duplicate part or all of this book for commercial purpose without permission from BPS-Statistics Hulu Sungai Utara Regency.

TIM PENYUSUN/COMPILERS

Kabupaten Hulu Sungai Utara Dalam Angka 2026

Hulu Sungai Utara Regency in Figures 2026

Volume 9, 2026

Pengarah/Director

Agus Salim

Penanggung Jawab/Persons in Charge

Agus Salim

Penyunting/Editors

Ariq Rizaldi Fadhlurrahman

Pengolah Data dan Penulis Naskah/Data Processing and Authors

Ariq Rizaldi Fadhlurrahman

M. Sairaji

Penata Letak/Layout Designers

Ariq Rizaldi Fadhlurrahman

Putri Ramatillah Ramadhana

<https://hulusungaiutarakab.go.id>

KONTRIBUTOR DATA/DATA CONTRIBUTOR

1. Kementerian Agama/*Ministry of Religious Affair*
2. Kementerian Pendidikan, Kebudayaan, Riset, dan Teknologi/*Ministry of Education, Culture, Research, and Technology*
3. Badan Pusat Statistik/*BPS-Statistics Indonesia*
4. Pemerintah Daerah Kabupaten Hulu Sungai Utara/ *Regional Government of Hulu Sungai Utara Regency*
5. Kementerian Agraria dan Tata Ruang/Badan Pertanahan Nasional/*Ministry of Agrarian Affairs and Spatial Planning/ National Land Agency*
6. Dinas Pertanian Kabupaten Hulu Sungai Utara/*Regional Office of Agriculture of Hulu Sungai Utara Regency*
7. Sekretariat DPRD Kabupaten Hulu Sungai Utara/ *Regional House of Representative's Secretariat of Hulu Sungai Utara Regency*
8. Badan Kepegawaian dan Pengembangan Sumber Daya Manusia Kabupaten Hulu Sungai Utara/*Agency for Personnel and Human Resources Development of Hulu Sungai Utara Regency*
9. Badan Pengelola Keuangan dan Aset Daerah Kabupaten Hulu Sungai Utara/ *Agency for Regional Financial and Asset Management of Hulu Sungai Utara Regency*
10. Inspektorat Kabupaten Hulu Sungai Utara/*Inspectorate of Hulu Sungai Utara Regency*
11. Dinas Kependudukan dan Pencatatan Sipil Kabupaten Hulu Sungai Utara/*Regional Office of Population and Civil Registration of Hulu Sungai Utara Regency*
12. Dinas Penanaman Modal dan Pelayanan Terpadu Satu Pintu/*Regional Office of Investment and One-door Integrated Service of Hulu Sungai Utara Regency*
13. Dinas Kesehatan Kabupaten Hulu Sungai Utara/*Regional Office of Health of Hulu Sungai Utara Regency,*
14. RS Mulia/*Mulia Hospital*
15. RSUD Pambalah Batung/*Pambalah Batung Hospital*
16. Dinas Pengendalian Penduduk dan Keluarga Berencana Kabupaten

Hulu Sungai Utara/ *Regional Office of Population Control and Family Panning of Hulu Sungai Utara Regency*

17. *Kementrian Agama Kabupaten Hulu Sungai Utara/ Ministry of Religious Affairs of Hulu Sungai Utara Regency*
18. *Dinas Pemberdayaan Perempuan dan Perlindungan Anak Kabupaten Hulu Sungai Utara/Regional Office of Women's Empowerment and Children's Protection of Hulu Sungai Utara Regency*
19. *Kepolisian Resort Hulu Sungai Utara/ District Police Office of Hulu Sungai Utara*
20. *Dinas Perikanan Kabupaten Hulu Sungai Utara/ Regional Office of Fishery of Hulu Sungai Utara Regency*
21. *PT. PLN Wilayah VI Ranting Amuntai/State Electricity Company Area VI Amuntai Branch*
22. *Perusahaan Daerah Air Minum Kabupaten Hulu Sungai Utara/ Regional Water Supply Enterprise of Hulu Sungai Utara Regency*
23. *Dinas Kepemudaan, Olahraga dan Pariwisata Kabupaten Hulu Sungai Utara/ Regional Office of Youth, Sports, and Tourism of Hulu Sungai Utara Regency*
24. *Dinas Pekerjaan Umum Penataan Ruang dan Pertanahan Kabupaten Hulu Sungai Utara/Regional Agency of Public Work Service, Spatial Planning and Land Affairs of Hulu Sungai Utara Regency*
25. *Dinas Perhubungan Kabupaten Hulu Sungai Utara/ Regional Office of Transportation of Hulu Sungai Utara Regency*
26. *PT Pos Amuntai/ Post Office of Amuntai*
27. *Dinas Koperasi, Usaha Kecil Menengah, Perindustrian, Perdagangan Kabupaten Hulu Sungai Utara/Regional Agency of Cooperatives, SMEs, Industry, Trade of Hulu Sungai Utara Regency*



KATA PENGANTAR

Kabupaten Hulu Sungai Utara Dalam Angka 2026 merupakan publikasi tahunan yang diterbitkan oleh BPS Kabupaten Hulu Sungai Utara. Disadari bahwa publikasi ini belum sepenuhnya memenuhi harapan pihak pemakai data khususnya para perencana, namun diharapkan dapat membantu melengkapi penyusunan rencana pembangunan di Kabupaten Hulu Sungai Utara.

Publikasi ini dapat terwujud berkat kerja sama dan bantuan dari berbagai pihak baik instansi pemerintah maupun swasta. Kepada semua pihak yang telah memberikan bantuan disampaikan penghargaan dan terima kasih yang sebesar – besarnya.

Walaupun publikasi ini telah disiapkan sebaik-baiknya, namun disadari masih ada kekurangan dan kesalahan yang terjadi. Untuk perbaikan publikasi ini, tanggapan dan saran yang bersifat konstruktif dari para pemakai sangat diharapkan.



Amuntai , Februari 2026
Kepala Badan Pusat Statistik
Kabupaten Hulu Sungai Utara

AGUS SALIM, SST, M.P.



PREFACE

Hulu Sungai Utara Regency in Figures 2026 is an annual publication written by BPS-Statistics Hulu Sungai Utara Regency. Honestly, this publication has not perfect yet and has not filled the user's hope, especially for the planners yet, but hopefully it can help to equip compilation of development planning in this regency.

This comprehensive publication has been made possible with the assistance and contribution from several governmental institutions and private organizations. To all parties who have been involved in the preparation of this publication, I would like to express my sincerest appreciation and gratitude.

Comments and constructive suggestions for the improvement of this publication are always welcome.



*Amuntai, February 2026
Head of BPS-Statistics
Hulu Sungai Utara Regency*

AGUS SALIM, SST, M.P.



DAFTAR ISI / CONTENTS

	Halaman <i>Page</i>
Kata Pengantar/ <i>Preface</i>	vii
Daftar Isi/ <i>Contents</i>	ix
Daftar Tabel/ <i>List of Tables</i>	xi
Daftar Gambar/ <i>List of Figures</i>	xxxi
Daftar Singkatan/ <i>List of Abbreviations</i>	xxxvii
Statistik Kunci/ <i>Key Statistics</i>	1
1. Geografi dan Iklim/ <i>Geography and Climate</i>	3
2. Pemerintahan/ <i>Government</i>	19
3. Penduduk dan Ketenagakerjaan/ <i>Population and Employment</i>	43
4. Sosial dan Kesejahteraan Rakyat/ <i>Social and Welfare</i>	53
5. Pertanian, Kehutanan, Peternakan, dan Perikanan/ <i>Agriculture, Forestry, Livestock, and Fishery</i>	139
6. Energi/ <i>Energy</i>	221
7. Pariwisata/ <i>Tourism</i>	233
8. Transportasi dan Komunikasi/ <i>Transportation and Communication</i>	245
9. Perbankan, Koperasi, dan Harga–harga/ <i>Banking, Cooperative, dan Prices</i>	261
10. Pengeluaran Penduduk/ <i>Population Expenditure</i>	271
11. Perdagangan/ <i>Trade</i>	281
12. Sistem Neraca Regional/ <i>System of Regional Accounts</i>	289
13. Perbandingan Antar Kabupaten/Kota/ <i>Regency/Municipal Comparison</i>	313
Daftar Pustaka/ <i>References</i>	323



DAFTAR TABEL/LIST OF TABLES

Halaman
Page

1.	GEOGRAFI DAN IKLIM/GEOGRAPHY AND CLIMATE	
1.1	KEADAAN GEOGRAFI	
	GEOGRAPHY CONDITION	
1.1.1	Luas Daerah dan Jumlah Pulau Menurut Kecamatan di Kabupaten Hulu Sungai Utara, 2025 <i>Total Area and Number of Islands by District in Hulu Sungai Utara Regency, 2025</i>	11
1.1.2	Tinggi Wilayah dan Jarak ke Ibukota Kabupaten/Kota Menurut Kecamatan di Kabupaten Hulu Sungai Utara, 2024 <i>Altitude and Distance to the Capital of Regency/Municipality by District in Hulu Sungai Utara Regency, 2024</i>	13
1.1.3	Jumlah Desa ¹ /Kelurahan Menurut Kecamatan di Kabupaten Hulu Sungai Utara dan Letak Geografi, 2025 <i>Number of Villages¹/Subdistricts by District in Hulu Sungai Utara Regency and Geographical Location, 2025</i>	14
1.1.4	Jumlah Desa ¹ /Kelurahan Menurut Kecamatan di Kabupaten Hulu Sungai Utara dan Topografi Wilayah, 2025 <i>Number of Villages¹/Subdistricts by District in Hulu Sungai Utara Regency and Topographical Areas, 2025</i>	15
1.2	KEADAAN IKLIM	
	CLIMATE CONDITION	
1.2.1	Jumlah Curah Hujan Berdasarkan Lokasi Alat Ukur Menurut Bulan di Kabupaten Hulu Sungai Utara (mm), 2025 <i>Number of Rainfall by Measurement Tools Location by Months in Hulu Sungai Utara Regency (mm), 2025</i>	16
2.	PEMERINTAHAN/GOVERNMENT	
2.1	WILAYAH ADMINISTRATIF	
	ADMINISTRATIVE AREA	
2.1.1	Jumlah Desa ¹ /Kelurahan Menurut Kecamatan di Kabupaten Hulu Sungai Utara, 2021–2025 <i>Number of Villages¹/Kelurahan by District in Hulu Sungai Utara regency, 2021–2025</i>	27

2.2	DEWAN PERWAKILAN RAKYAT DAERAH	
	REGIONAL HOUSE OF REPRESENTATIVE	
2.2.1	Jumlah Anggota Dewan Perwakilan Rakyat Daerah Menurut Partai Politik dan Jenis Kelamin di Kabupaten Hulu Sungai Utara, 2025 <i>Number of Regional House of Representatives's Members by Political Parties and Sex in Hulu Sungai Utara Regency, 2025.....</i>	28
2.3	SUMBER DAYA MANUSIA	
	HUMAN RESOURCES	
2.3.1	Jumlah Aparatur Sipil Negara (ASN) Pemerintah Menurut Jabatan, Jenis ASN dan Jenis Kelamin di Kabupaten Hulu Sungai Utara (orang), Desember 2025 <i>Number of State Civil Service by Occupation, Type of ASN and Sex in Hulu Sungai Utara Regency (people), December 2025</i>	29
2.3.2	Jumlah Aparatur Sipil Negara (ASN) Menurut Tingkat Pendidikan, Tipe ASN dan Jenis Kelamin di Kabupaten Hulu Sungai Utara, Desember 2025 <i>Number of State Civil Service by Educational Level, Type of ASN and Sex in Hulu Sungai Utara Regency, December 2025</i>	32
2.3.3	Jumlah Pegawai Negeri Sipil Menurut Tingkat Kepangkatan dan Jenis Kelamin di Kabupaten Hulu Sungai Utara, Desember 2025 <i>Number of Government Employee by Hierarchy and Sex in Hulu Sungai Utara Regency, December 2025</i>	35
2.3.4	Jumlah Pegawai Pemerintah dengan Perjanjian Kerja Menurut Tingkat Kepangkatan dan Jenis Kelamin di Kabupaten Hulu Sungai Utara, Desember 2025 <i>Number of State Employees with Employment Agreements by Hierarchy and Sex in Hulu Sungai Utara Regency, December 2025.....</i>	36
2.4	KEUANGAN PEMERINTAH	
	GOVERNMENT FINANCE	
2.4.1	Realisasi Pendapatan Pemerintah Kabupaten Hulu Sungai Utara Menurut Jenis Pendapatan (ribu rupiah), 2022–2025 <i>Actual Hulu Sungai Utara Regency Government Revenues by Kind of Revenues (thousand rupiahs), 2022–2025</i>	37

2.4.2	Realisasi Belanja Pemerintah Kabupaten Hulu Sungai Utara Menurut Jenis Belanja (ribu rupiah), 2022–2025 <i>Actual Hulu Sungai Utara Regency Government Expenditures by Kind of Expenditures (thousand rupiahs), 2022–2025</i>	39
2.5	PEMERIKSAAN INSPECTION	
2.5.1	Jumlah Pelanggaran yang Ditemukan dan Ditindaklanjuti Menurut Jenis Temuan di Kabupaten Hulu Sungai Utara, 2025 <i>Number of Violations Found and Followed Up by Type of Violations in Hulu Sungai Utara Regency, 2025</i>	41
3.	PENDUDUK DAN KETENAGAKERJAAN/ POPULATION AND EMPLOYMENT	
3.1	PENDUDUK POPULATION	
3.1.1	Jumlah Penduduk, Laju Pertumbuhan Penduduk, Distribusi Persentase Penduduk, Kepadatan Penduduk, Rasio Jenis Kelamin Penduduk Menurut Kecamatan di Kabupaten Hulu Sungai Utara, 2025 <i>Population, Population Growth Rate, Percentage Distribution of Population, Population Density, and Population Sex Ratio by District in Hulu Sungai Utara Regency, 2025.....</i>	37
3.1.2	Jumlah Penduduk Menurut Kelompok Umur dan Jenis Kelamin di Kabupaten Hulu Sungai Utara, 2025 <i>Population by Age Groups and Sex in Hulu Sungai Utara Regency, 2025.....</i>	40
3.1.3	Jumlah Penduduk Menurut Kecamatan dan Jenis Kelamin di Kabupaten Hulu Sungai Utara, 2025 <i>Population by District and Sex in Hulu Sungai Utara Regency, 2025.....</i>	41
3.1.4	Jumlah Kepemilikan Akta di Kabupaten Hulu Sungai Utara, 2025 <i>Certificate Owned by District in Hulu Sungai Utara Regency, 2025</i>	42
3.1.5	Jumlah KTP–eI, KIA, dan KK Cetak Baru yang Diterbitkan Menurut Kecamatan di Kabupaten Hulu Sungai Utara pada Semester I, 2025 <i>Total of Electronic Identity Cards (e–KTP), Identity Cards of Children (KIA), and the Family Card (KK) Newly Printed that Published by District in Hulu Sungai Utara Regency in the 1st Semester, 2025.....</i>	43

3.2 KETENAGAKERJAAN

EMPLOYMENT

3.2.1	Jumlah Penduduk Berumur 15 Tahun Keatas Menurut Jenis Kegiatan Selama Seminggu Terakhir dan Jenis Kelamin di Kabupaten Hulu Sungai Utara, 2025 <i>Population Aged 15 Years and Over by Type of Activity During The Last Week and Sex in Hulu Sungai Utara Regency, 2025</i>	44
3.2.2	Penduduk Berumur 15 Tahun ke Atas Menurut Pendidikan Tertinggi yang Ditamatkan dan Jenis Kegiatan Selama Seminggu Terakhir di Kabupaten Hulu Sungai Utara, 2025 <i>Population 15 Years of Age and Over by Educational Attainment and Type of Activity During the Last Week in Hulu Sungai Utara Regency, 2025.....</i>	45
3.2.3	Penduduk Berumur 15 Tahun Ke Atas yang Bekerja Selama Seminggu Terakhir Menurut Status Pekerjaan Utama dan Jenis Kelamin di Kabupaten Hulu Sungai Utara, 2025 <i>Population 15 Years of Age and Over who Worked During The Last Week by Main Employment Status and Sex in Hulu Sungai Utara Regency, 2025.....</i>	46
3.2.4	Jumlah Pencari Kerja Menurut Kecamatan dan Jenis Kelamin di Kabupaten Hulu Sungai Utara, 2025 <i>Number of Job Seekers by District and Gender in Hulu Sungai Utara Regency, 2025.....</i>	47
3.2.5	Jumlah Pencari Kerja Menurut Kecamatan dan Pendidikan yang Ditamatkan di Kabupaten Hulu Sungai Utara, 2025 <i>Number of Job Seekers by District and Education Attainmment in Hulu Sungai Utara Regency, 2025</i>	48
3.2.6	Jumlah Pencari Kerja Menurut Pendidikan yang Ditamatkan dan Jenis Kelamin di Kabupaten Hulu Sungai Utara, 2025 <i>Number of Job Seekers by Educational Attainment and Gender in Hulu Sungai Utara Regency, 2025</i>	49
3.2.7	Jumlah Pencari Kerja yang Mendaftar, Ditempatkan, dan Dihapuskan Menurut Bulan dan Jenis Kelamin di Kabupaten Hulu Sungai Utara, 2025 <i>Number of Job Seekers Registering, Placed, and Deleted by Month and Gender in Hulu Sungai Utara Regency, 2025.....</i>	50

4. SOSIAL DAN KESEJAHTERAAN RAKYAT/SOCIAL AND WELFARE

4.1 PENDIDIKAN

EDUCATION

4.1.1	Jumlah Satuan Pendidikan, Kepala Sekolah dan Pendidik, dan Murid Taman Kanak-Kanak (TK) di Bawah Kementerian Pendidikan, Kebudayaan, Riset, dan Teknologi Menurut Kecamatan di Kabupaten Hulu Sungai Utara, 2024/2025 dan 2025/2026 <i>Number of Schools, Headmasters and Teachers, and Pupils in Kindergarten Under The Ministry of Education, Culture, Research, and Technology by District in Hulu Sungai Utara Regency, 2024/2025 and 2025/2026</i>	68
4.1.2	Jumlah Satuan Pendidikan, Kepala Sekolah dan Pendidik, dan Murid Raudatul Athfal (RA) di Bawah Kementerian Agama Menurut Kecamatan di Kabupaten Hulu Sungai Utara, 2024/2025 dan 2025/2026 <i>Number of Schools, Headmasters and Teachers, and Pupils in Raudatul Athfal (RA) Under The Ministry of Religious Affairs by District in Hulu Sungai Utara Regency, 2024/2025 and 2025/2026</i>	71
4.1.3	Jumlah Satuan Pendidikan, Kepala Sekolah dan Pendidik, dan Murid Satuan Pendidikan Dasar (SD) di Bawah Kementerian Pendidikan, Kebudayaan, Riset, dan Teknologi Menurut Kecamatan di Kabupaten Hulu Sungai Utara, 2024/2025 dan 2025/2026 <i>Number of Schools, Headmasters and Teachers, and Pupils in Elementary Schools Under The Ministry of Education, Culture, Research, and Technology by District in Hulu Sungai Utara Regency, 2024/2025 and 2025/2026</i>	72
4.1.4	Jumlah Satuan Pendidikan, Kepala Sekolah dan Pendidik, dan Murid Madrasah Ibtidaiyah (MI) di Bawah Kementerian Agama Menurut Kecamatan di Kabupaten Hulu Sungai Utara, 2024/2025 dan 2025/2026 <i>Number of Schools, Headmasters and Teachers, and Pupils in Madrasah Ibtidaiyah (MI) Under The Ministry of Religious Affairs by District in Hulu Sungai Utara Regency, 2024/2025 and 2025/2026</i>	75
4.1.5	Jumlah Satuan Pendidikan, Kepala Sekolah dan Pendidik, dan Murid Satuan Pendidikan Menengah Pertama (SMP) di Bawah Kementerian Pendidikan, Kebudayaan, Riset, dan Teknologi Menurut Kecamatan di Kabupaten Hulu Sungai Utara, 2024/2025	

	dan 2025/2026 <i>Number of Schools, Headmasters and Teachers, and Pupils in Junior High Schools Under The Ministry of Education, Culture, Research, and Technology by District in Hulu Sungai Utara Regency, 2024/2025 and 2025/2026</i>	78
4.1.6	Jumlah Satuan Pendidikan, Kepala Sekolah dan Pendidik, dan Murid Madrasah Tsanawiyah (MTs) di Bawah Kementerian Agama Menurut Kecamatan di Kabupaten Hulu Sungai Utara, 2024/2025 dan 2025/2026 <i>Number of Schools, Headmasters and Teachers, and Pupils in Madrasah Tsanawiyah (MTs) Under The Ministry of Religious Affairs by District in Hulu Sungai Utara Regency, 2024/2025 and 2025/2026.....</i>	81
4.1.7	Jumlah Satuan Pendidikan, Kepala Sekolah dan Pendidik, dan Murid Satuan Pendidikan Menengah Atas (SMA) di Bawah Kementerian Pendidikan, Kebudayaan, Riset, dan Teknologi Menurut Kecamatan di Kabupaten Hulu Sungai Utara, 2024/2025 dan 2025/2026 <i>Number of Schools, Headmasters and Teachers, and Pupils in Senior High School Under The Ministry of Education, Culture, Research, and Technology by District in Hulu Sungai Utara Regency, 2024/2025 and 2025/2026</i>	84
4.1.8	Jumlah Satuan Pendidikan, Kepala Sekolah dan Pendidik, dan Murid Satuan Pendidikan Menengah Kejuruan (SMK) di Bawah Kementerian Pendidikan, Kebudayaan, Riset, dan Teknologi Menurut Kecamatan di Kabupaten Hulu Sungai Utara, 2024/2025 dan 2025/2026 <i>Number of Schools, Headmasters and Teachers, and Pupils in Vocational High Schools Under The Ministry of Education, Culture, Research, and Technology by District in Hulu Sungai Utara Regency, 2024/2025 and 2025/2026</i>	87
4.1.9	Jumlah Satuan Pendidikan, Kepala Sekolah dan Pendidik, dan Murid Madrasah Aliyah (MA) di Bawah Kementerian Agama Menurut Kecamatan di Kabupaten Hulu Sungai Utara, 2024/2025 dan 2025/2026 <i>Number of Schools, Headmasters and Teachers, and Pupils in Madrasah Aliyah (MA) Under the Ministry of Religious Affairs by District in Hulu Sungai Utara Regency, 2024/2025 and 2025/2026.....</i>	90

4.1.10	Angka Partisipasi Murni (APM) dan Angka PartisipasiKasar (APK) Menurut Jenjang Pendidikan di Kabupaten Hulu Sungai Utara, 2024 dan 2025 <i>Net Enrollment Rate and Gross Enrollment Ratio by Educational Level in Hulu Sungai Utara Regency, 2024 and 2025</i>	93
4.1.11	Angka Melek Aksara Menurut Jenis Kelamin dan Kelompok Umur di Kabupaten Hulu Sungai Utara, 2025 <i>Literacy Rate by Sex and Age Group in Hulu Sungai Utara Regency, 2025</i>	94
4.1.12	Jumlah Desa ¹ /Kelurahan yang Memiliki Fasilitas Satuan Pendidikan Menurut Kecamatan dan Tingkat Pendidikan di Kabupaten Hulu Sungai Utara, 2020–2025 <i>Number of Villages¹/Subdistricts Having Educational Facilities by District and Educational LevelHulu Sungai Utara Regency, 2020–2025</i>	95
4.1.13	Jumlah Pengunjung Perpustakaan Daerah Menurut Jenis Pengunjung dan Jenis Kelamin di Kabupaten Hulu Sungai Utara, 2025 <i>Number of Visitors Library by The Visitor Type and Sex in Hulu Sungai Utara Regency, 2025</i>	100
4.1.14	Jumlah Pustakawan ¹ Menurut Kepemilikan Sertifikat ² dan Jenis Kelamin di Kabupaten Hulu Sungai Utara, 2025 <i>Number of Librarian¹ by Certificate Ownership² and Sex in Hulu Sungai Utara Regency, 2025</i>	101
4.1.15	Jumlah Koleksi Buku di Perpustakaan Daerah Kabupaten Hulu Sungai Utara Menurut Klasifikasi Buku, 2024 <i>Number of Books at the Regional Library of Hulu Sungai Utara Regency by Book's Classification, 2024</i>	102
4.2	KESEHATAN	
	HEALTH	
4.2.1	Jumlah Desa ¹ /Kelurahan Yang Memiliki Sarana Kesehatan Menurut Kecamatan di Kabupaten Hulu Sungai Utara, 2020–2025 <i>Number of Villages¹/Subdistricts Having Health Facilities by District in Hulu Sungai Utara Regency, 2020–2025</i>	103
4.2.2	Jumlah Tenaga Kesehatan Menurut Kecamatan di Kabupaten Hulu Sungai Utara, 2025 <i>Number of Health Human Resources by District in Hulu Sungai Utara</i>	

	Halaman Page
<i>Regency, 2025</i>	107
4.2.3 Jumlah Rumah Sakit Umum, Rumah Sakit Khusus, dan Puskesmas Menurut Kecamatan di Kabupaten Hulu Sungai Utara, 2024 dan 2025 <i>Number of General Hospital, Specialized Hospital, and Public Health Center by District in Hulu Sungai Utara Regency, 2024 and 2025</i>	110
4.2.4 Jumlah Persalinan dan Kematian Maternal Menurut Kecamatan di Kabupaten Hulu Sungai Utara, 2025 <i>Number of Birth, and Maternal Mortality by District in Hulu Sungai Utara Regency, 2025</i>	113
4.2.5 Jumlah Bayi Lahir Hidup dan Lahir Mati Menurut Kecamatan di Kabupaten Hulu Sungai Utara, 2025 <i>Number of Infant Born Alive and Dead by District in Hulu Sungai Utara Regency, 2025</i>	114
4.2.6 Jumlah Kematian Balita Menurut Kecamatan di Kabupaten Hulu Sungai Utara, 2025 <i>Number of Child (< 5 Years Old) Mortality by District in Hulu Sungai Utara Regency, 2025</i>	115
4.2.7 Hasil Kegiatan Unit Pelayanan Rawat Inap di RSUD Pambalah Batung dan RS Mulia, 2024 <i>Output of Opname Unit Service at Pambalah Batung Regional General Hospital and Mulia Hospital, 2024</i>	116
4.2.8 Jumlah Pasien Rawat Inap di RSUD Pambalah Batung Menurut Bulan dan Alamat Tempat Tinggal, 2024 <i>Number of Inpatient Patients at Pambalah Batung Regional General Hospital by Month and Address, 2024</i>	117
4.2.9 Jumlah Pasien Rawat Jalan di RSUD Pambalah Batung Menurut Bulan dan Alamat Tempat Tinggal, 2024 <i>Number of Outpatient Patients at Pambalah Batung Regional General Hospital by Month and Address, 2024</i>	119
4.2.10 Jumlah Pasien Rawat Inap di RS Mulia Menurut Bulan dan Alamat Tempat Tinggal, 2024 <i>Number of Inpatient at Mulia Hospital by Month and Address, 2024</i>	121
4.2.11 Jumlah Pasien Rawat Jalan di RS Mulia Menurut Bulan dan Alamat Tempat Tinggal, 2024 <i>Number of Outpatient at Mulia Hospital by Month and Address, 2024</i> .	123

4.2.12	Jumlah Klinik Keluarga Berencana (KKB), Pos Pelayanan Keluarga Berencana Desa (PPKBD), dan Petugas Keluarga Berencana Menurut Kecamatan di Kabupaten Hulu Sungai Utara, 2024 <i>Number of Family Planing Clinics, Village Famili Planning Service Units, and Family Planing Officer by District in Hulu Sungai Utara Regency, 2024.....</i>	125
4.2.13	Jumlah Pasangan Usia Subur (PUS) dan Peserta KB Aktif Menurut Kecamatan di Kabupaten Hulu Sungai Utara, 2025 <i>Number of Eligible Couples and Family Planning Participants by District in Hulu Sungai Utara Regency, 2025.....</i>	126
4.3	AGAMA DAN SOSIAL LAINNYA RELIGION AND OTHER SOCIAL AFFAIRS	
4.3.1	Jumlah Penduduk Menurut Kecamatan dan Agama yang Dianut di Kabupaten Hulu Sungai Utara, 2025 <i>Population by District and Religion in Hulu Sungai Utara Regency, 2025.....</i>	128
4.3.2	Jumlah Tempat Peribadatan Menurut Kecamatan di Kabupaten Hulu Sungai Utara, 2025 <i>Number of Places of Worship by District in Hulu Sungai Utara Regency, 2025.....</i>	129
4.3.3	Jumlah Desa ¹ /Kelurahan yang Mengalami Bencana Alam ² Menurut Kecamatan di Kabupaten Hulu Sungai Utara, 2020–2025 <i>Number of Villages¹/Subdistricts that Had Natural Disaster² by District in Hulu Sungai Utara Regency, 2020–2025.....</i>	130
4.3.4	Banyaknya Tindak Kekerasan Terhadap Perempuan dan Anak Menurut Jenis Kekerasan yang Dilakukan di Kabupaten Hulu Sungai Utara, 2025 <i>Number of Violence Against Women by Type of Violence in Hulu Sungai Utara Regency, 2025.....</i>	133
4.3.5	Banyaknya Perkawinan Usia Anak di Kabupaten Hulu Sungai Utara, 2021–2025 <i>Number of Child Marriage in Hulu Sungai Utara Regency, 2021–2025.</i>	134
4.3.6	Banyaknya Kejahatan Konvensional yang Dilaporkan dan Diselesaikan Menurut Jenis Tindak Pidana di Kepolisian Resort Hulu Sungai Utara, 2025	

	<i>Number of Conventional Crime Which Are Reported and Solved by Type of Criminal Offense in District Police Office of Hulu Sungai Utara, 2025.....</i>	135
4.4	KEMISKINAN	
	POVERTY	
4.4.1	Garis Kemiskinan, Jumlah, dan Persentase Penduduk Miskindi Kabupaten Hulu Sungai Utara, 2015–2025 <i>Poverty Line, Number, and Percentage of Poor People in Hulu Sungai Utara Regency, 2015–2025</i>	137
4.4.2	Indeks Kedalaman Kemiskinan dan Indeks Keparahan Kemiskinan di Kabupaten Hulu Sungai Utara, 2015–2025 <i>Poverty Gap Index and Poverty Severity Index in Hulu Sungai Utara Regency, 2015–2025.....</i>	138
5.	PERTANIAN, KEHUTANAN, PETERNAKAN, DAN PERIKANAN/ AGRICULTURE, FORESTRY, LIVESTOCK, AND FISHERY	
5.1	TANAMAN PANGAN	
	FOOD CROPS	
5.1.1	Luas Panen, Produksi, dan Produktivitas Padi Menurut Kecamatan di Kabupaten Hulu Sungai Utara, 2025 <i>Harvested Area, Production, and Productivity of Paddy by District in Hulu Sungai Utara Regency, 2025</i>	151
5.1.2	Luas Panen, Produksi, dan Produktivitas Ubi Kayu Menurut Kecamatan di Kabupaten Hulu Sungai Utara, 2025 <i>Harvested Area, Production, and Productivity of Cassava by District in Hulu Sungai Utara Regency, 2025</i>	152
5.1.3	Luas Panen, Produksi, dan Produktivitas Kacang Tanah Menurut Kecamatan di Kabupaten Hulu Sungai Utara, 2025 <i>Harvested Area, Production, and Productivity of Peanuts by District in Hulu Sungai Utara Regency, 2025</i>	153
5.1.4	Luas Panen, Produksi, dan Produktivitas Kacang Hijau Menurut Kecamatan di Kabupaten Hulu Sungai Utara, 2025 <i>Harvested Area, Production, and Productivity of Green Beans by District in Hulu Sungai Utara Regency, 2025</i>	154

5.1.5	Luas Serangan dan Kerusakan Tanaman Padi Menurut Jenis Serangan di Kabupaten Hulu Sungai Utara (Hektar), 2025 <i>Attacked and Damaged Area of Paddy by Type of Attack in Hulu Sungai Utara Regency (Hectare), 2025</i>	155
5.1.6	Luas Serangan dan Kerusakan Tanaman Kacang Tanah Menurut Jenis Serangan di Kabupaten Hulu Sungai Utara (Hektar), 2025 <i>Attacked and Damaged Area of Peanuts by Type of Attack in Hulu Sungai Utara Regency (Hectare), 2025</i>	156
5.2	HORTIKULTURA	
	HORTICULTURE	
5.2.1	Luas Panen Tanaman Sayuran Menurut Kecamatan dan Jenis Tanaman di Kabupaten Hulu Sungai Utara (ha), 2024 dan 2025 <i>Harvested Area of Vegetables by District and Kind of Plant in Hulu Sungai Utara Regency (ha), 2024 and 2025</i>	157
5.2.2	Produksi Tanaman Sayuran Menurut Kecamatan dan Jenis Tanaman di Kabupaten Hulu Sungai Utara (kuintal), 2024 dan 2025 <i>Production of Vegetables by District and Kind of Plant in Hulu Sungai Utara Regency (quintal), 2024 and 2025</i>	161
5.2.3	Luas Panen Tanaman Sayuran dan Buah–buahan Semusim Menurut Jenis Tanaman di Kabupaten Hulu Sungai Utara (ha), 2022–2025 <i>Harvested Area of Seasonal Vegetables and Fruits by Kind of Plant in Hulu Sungai Utara Regency (ha), 2022–2025</i>	165
5.2.4	Produksi Tanaman Sayuran dan Buah–buahan Semusim Menurut Jenis Tanaman di Kabupaten Hulu Sungai Utara (kuintal), 2022–2025 <i>Production of Seasonal Vegetables and Fruits by Kind of Plant in Hulu Sungai Utara Regency (quintal), 2022–2025</i>	167
5.2.5	Luas Panen Tanaman Biofarmaka Menurut Kecamatan dan Jenis Tanaman di Kabupaten Hulu Sungai Utara (m ²), 2024 dan 2025 <i>Harvested Area of Medicinal Plants by District and Kind of Plant in Hulu Sungai Utara Regency (m²), 2024 and 2025</i>	169
5.2.6	Produksi Tanaman Biofarmaka Menurut Kecamatan dan Jenis Tanaman di Kabupaten Hulu Sungai Utara (kg), 2024 dan 2025 <i>Production of Medicinal Plants by District and Kind of Plant in Hulu Sungai Utara Regency (kg), 2024 and 2025</i>	171

5.2.7	Luas Panen Tanaman Biofarmaka Menurut Jenis Tanaman di Kabupaten Hulu Sungai Utara (m ²), 2023–2025 <i>Harvested Area of Medicinal Plants by Kind of Plant in Hulu Sungai Utara Regency (m²), 2023–2025</i>	173
5.2.8	Produksi Tanaman Biofarmaka Menurut Jenis Tanaman di Kabupaten Hulu Sungai Utara (kg), 2023–2025 <i>Production of Medicinal Plants by Kind of Plant in Hulu Sungai Utara Regency (kg), 2023–2025</i>	174
5.2.9	Luas Panen Tanaman Hias Menurut Kecamatan dan Jenis Tanaman di Kabupaten Hulu Sungai Utara (m ²), 2024 dan 2025 <i>Harvested Area of Ornamental Plants by District and Kind of Plant in Hulu Sungai Utara Regency (m²), 2024 and 2025</i>	175
5.2.10	Produksi Tanaman Hias Menurut Kecamatan dan Jenis Tanaman di Kabupaten Hulu Sungai Utara (tangkai), 2024 dan 2025 <i>Production of Ornamental Plants by District and Kind of Plant in Hulu Sungai Utara Regency (stalks), 2024 and 2025</i>	178
5.2.11	Luas Panen Tanaman Hias Menurut Jenis Tanaman di Kabupaten Hulu Sungai Utara (m ²), 2023–2025 <i>Harvested Area of Ornamental Plants by Kind of Plant in Hulu Sungai Utara Regency (m²), 2023–2025</i>	181
5.2.12	Produksi Tanaman Hias Menurut Jenis Tanaman di Kabupaten Hulu Sungai Utara (tangkai), 2023–2025 <i>Production of Ornamental Plants by Kind of Plant in Hulu Sungai Utara Regency (stalks), 2023–2025</i>	182
5.2.13	Produksi Buah–buahan Menurut Kecamatan dan Jenis Tanaman di Kabupaten Hulu Sungai Utara (kuintal), 2024 dan 2025 <i>Production of Fruits by District and Kind of Plant in Hulu Sungai Utara Regency (kuintal), 2024 and 2025</i>	183
5.2.14	Produksi Buah–Buahan dan Sayuran Tahunan Menurut Jenis Tanaman di Kabupaten Hulu Sungai Utara (kuintal), 2022–2025 <i>Production of Annual Fruits and Vegetables by Kind of Plant in Hulu Sungai Utara Regency (quintal), 2022–2025</i>	191

5.3 PERKEBUNAN
ESTATE CROPS

5.3.1 Luas Areal Tanaman Perkebunan Rakyat Menurut Jenis Tanaman di Kabupaten Hulu Sungai Utara (ribu ha), 2021–2025
Area of Smallholder by Type of Crops in Hulu Sungai Utara Regency (thousand ha), 2021–2025 193

5.3.2 Produksi Perkebunan Rakyat Menurut Jenis Tanaman di Kabupaten Hulu Sungai Utara (ribu ton), 2021–2025
Production of Smallholder by Type of Crops in Hulu Sungai Utara Regency (thousand ton), 2021–2025 194

5.4 PETERNAKAN
LIVESTOCKS

5.4.1 Jumlah Ternak yang Dipotong (Ekor) di Rumah Potong Hewan (RPH)/Tempat Pemotongan Hewan (TPH) Menurut Bulan dan Jenis Ternak di Kabupaten Hulu Sungai Utara, 2025
Number of Cattle (Tail) Slaughtered Inside Slaughterhouse by Month and Type of Cattle in Hulu Sungai Utara Regency, 2025 195

5.4.2 Banyaknya Karkas dan Daging yang Dipotong di Rumah Potong Hewan (RPH)/Tempat Pemotongan Hewan (TPH) Menurut Bulan dan Jenis Ternak di Kabupaten Hulu Sungai Utara (kg), 2025
Number of Carcass and Meat of Cattle Slaughtered Inside Slaughterhouse by Month and Type of Cattle in Hulu Sungai Utara Regency (kg), 2025 196

5.4.3 Jumlah Ternak Besar dan Ternak Kecil (Ekor) Menurut Kecamatan dan Jenis Ternak di Kabupaten Hulu Sungai Utara, 2025
Number of Big and Small Livestock (Tail) by District and Type of Livestock in Hulu Sungai Utara Regency, 2025 197

5.4.4 Banyaknya Daging Ternak Besar dan Ternak Kecil (Kg) yang Dipotong Menurut Kecamatan dan Jenis Ternak di Kabupaten Hulu Sungai Utara, 2025
Number of Meat of Big and Small Livestock (Kg) Slaughtered by District and Type of Livestock in Hulu Sungai Utara Regency, 2025 198

5.4.5 Banyaknya Kulit Ternak Besar dan Ternak Kecil (Kg) yang Dihasilkan Menurut Kecamatan dan Jenis Ternak di Kabupaten Hulu Sungai Utara, 2025

	<i>Number of Skin of Big and Small Livestock (Kg) Produced by District and Type of Livestock in Hulu Sungai Utara Regency, 2025</i>	199
5.4.6	Jumlah Peternak Ternak Besar dan Ternak Kecil (Orang) Menurut Kecamatan dan Jenis Ternak di Kabupaten Hulu Sungai Utara, 2025 <i>Number of Breeder of Big and Small Livestock (Person) by District and Type of Livestock in Hulu Sungai Utara Regency, 2025</i>	200
5.4.7	Jumlah Ternak Unggas (Ekor) Menurut Kecamatan dan Jenis Unggas di Kabupaten Hulu Sungai Utara, 2025 <i>Number of Poultry (Tail) by District and Poultry in Hulu Sungai Utara Regency, 2025</i>	201
5.4.8	Telur yang Dihasilkan (Kg) Menurut Kecamatan dan Jenis Unggas di Kabupaten Hulu Sungai Utara, 2025 <i>Egg Production (Kg) by District and Poultry in Hulu Sungai Utara Regency, 2025</i>	202
5.4.9	Daging yang Dihasilkan (Kg) Menurut Kecamatan dan Jenis Unggas di Kabupaten Hulu Sungai Utara, 2025 <i>Meat Production of Poultry (Tail) by District and Poultry in Hulu Sungai Utara Regency, 2025</i>	203
5.4.10	Jumlah Peternak Unggas (Orang) Menurut Kecamatan dan Jenis Unggas di Kabupaten Hulu Sungai Utara, 2025 <i>Number of Breeder of Big and Small Livestock (Person) by District and Poultry (Person) in Hulu Sungai Utara Regency, 2025</i>	204
5.4.11	Banyaknya Ternak yang Masuk Menurut Kecamatan dan Jenis Ternak (Ekor) di Kabupaten Hulu Sungai Utara, 2025 <i>Number of Livestock Entered (Tail) by District and Type of Livestock (Tail) in Hulu Sungai Utara Regency, 2025</i>	205
5.4.12	Jumlah Ternak Sapi yang Terserang Penyakit Menurut Kecamatan dan Jenis Penyakit (Ekor) di Kabupaten Hulu Sungai Utara, 2025 <i>Number of Sick Cows by District and Type of Disease (Tail) in Hulu Sungai Utara Regency, 2025</i>	206
5.4.13	Jumlah Ternak Kerbau yang Terserang Penyakit Menurut Kecamatan dan Jenis Penyakit (Ekor) di Kabupaten Hulu Sungai Utara, 2025 <i>Number of Sick Buffalos by District and Type of Disease (Tail) in Hulu Sungai Utara Regency, 2025</i>	208

5.4.14	Jumlah Ayam yang Terserang Penyakit Menurut Kecamatan dan Jenis Penyakit (Ekor) di Kabupaten Hulu Sungai Utara, 2025 <i>Number of Sick Chicken by District and Type of Disease (Tail) in Hulu Sungai Utara Regency, 2025</i>	210
5.4.15	Jumlah Itik yang Terserang Penyakit Menurut Kecamatan dan Jenis Penyakit (Ekor) di Kabupaten Hulu Sungai Utara, 2025 <i>Number of Sick Ducks by District and Type of Disease (Tail) in Hulu Sungai Utara Regency, 2025</i>	212
5.4.16	Jumlah Kambing yang Terserang Penyakit Menurut Kecamatan dan Jenis Penyakit (Ekor) di Kabupaten Hulu Sungai Utara, 2025 <i>Number of Sick Goats by District and Type of Disease (Tail) in Hulu Sungai Utara Regency, 2025</i>	214
5.5	PERIKANAN	
	FISHERY	
5.5.1	Produksi dan Nilai Produksi Perikanan Tangkap Menurut Kecamatan dan Lokasi Penangkapan di Kabupaten Hulu Sungai Utara, 2025 <i>Production and Production Value of Capture Fishery by District and Location in Hulu Sungai Utara Regency, 2025</i>	216
5.5.2	Jumlah Perahu/Kapal Menurut Kecamatan dan Jenis Perahu/Kapal (Unit) di Kabupaten Hulu Sungai Utara, 2025 <i>Number of Boat/Ships by District and Type of Boat/Ships (Unit) in Hulu Sungai Utara Regency, 2025</i>	217
5.5.3	Jumlah Alat Penangkap Ikan Menurut Jenis Alat Penangkap Ikan dan Lokasi Penangkapan di Kabupaten Hulu Sungai Utara (Unit), 2025 <i>Number of Fishing Equipment by District and Location in Hulu Sungai Utara Regency (Unit), 2025</i>	218
5.5.4	Jumlah Rumah Tangga dan Luas Lahan Budidaya Perikanan Menurut Kecamatan dan Media Pembudidaya di Kabupaten Hulu Sungai Utara, 2025 <i>Number of Households and Area Aquaculture by District and Media of Aquaculture in Hulu Sungai Utara Regency, 2025</i>	219
5.5.5	Produksi dan Nilai Produksi Perikanan Budidaya Menurut Kecamatan di Kabupaten Hulu Sungai Utara, 2025 <i>Production and Production Value of Aquaculture by District in Hulu Sungai Utara Regency, 2025</i>	220

6. ENERGI/ENERGY

6.1	<p>Daya Terpasang, Produksi, dan Distribusi Listrik PT. PLN (Persero) pada Cabang/Ranting Amuntai Menurut Kecamatan di Kabupaten Hulu Sungai Utara, 2025 <i>Installed Electricity Power, Production, and Distribution of PT. PLN (Persero) at PLN Branch Amuntai by Sub–district in Hulu Sungai Utara Regency, 2025.....</i></p>	229
6.2	<p>Jumlah Pelanggan Listrik Menurut Kecamatan di Kabupaten Hulu Sungai Utara, 2023–2025 <i>Number of Electricity Customers by Subdistrict in Hulu Sungai Utara Regency, 2023–2025.....</i></p>	230
6.3	<p>Jumlah Pelanggan dan Air yang Disalurkan Menurut Wilayah di Kabupaten Hulu Sungai Utara, 2025 <i>Number of Customers and Distributed Water by Area in Hulu Sungai Utara Regency, 2025.....</i></p>	231
6.4	<p>Banyaknya Pemakaian Bahan Kimia pada Air Bersih Menurut Instalasi di Kabupaten Hulu Sungai Utara (kg), 2025 <i>Number of Chemical Used to Sanitary Water by Installation in Hulu Sungai Utara Regency (kg), 2025.....</i></p>	232

7. PARIWISATA/TOURISM

7.1	<p>Jumlah Rumah Makan/Restoran Menurut Kecamatan di Kabupaten Hulu Sungai Utara, 2021–2025 <i>Number of Restaurants by District in Hulu Sungai Utara Regency, 2021–2025</i></p>	241
7.2	<p>Jumlah Objek Wisata Menurut Kecamatan dan Klasifikasi Objek Wisata di Kabupaten Hulu Sungai Utara, 2025 <i>Number of Tourist Resort by District and Classification of Tourist Resort in Hulu Sungai Utara Regency, 2025.....</i></p>	242
7.3	<p>Jumlah Akomodasi Hotel/Penginapan Menurut Klasifikasi Hotel/ Penginapan di Kabupaten Hulu Sungai Utara, 2025 <i>Number of Hotel/Accomodations by Type of Hotel/Accomodations in Hulu Sungai Utara Regency, 2025</i></p>	243

8.	TRANSPORTASI DAN KOMUNIKASI/ TRANSPORTATION AND COMMUNICATION	
8.1	TRANSPORTASI TRANSPORTATION	
8.1.1	Panjang Jalan ¹ Menurut Tingkat Kewenangan Pemerintahan di Kabupaten Hulu Sungai Utara (km), 2023–2025 <i>Length of Roads¹ by Level of Government Authority in Hulu Sungai Utara Regency (km), 2023–2025</i>	253
8.1.2	Panjang Jalan Menurut Kondisi Jalan di Kabupaten Hulu Sungai Utara (km), 2023–2025 <i>Length of Roads by Condition of Roads in Hulu Sungai Utara Regency (km), 2023–2025</i>	254
8.1.3	Banyaknya Kapal/Perahu, Penumpang, dan Barang yang Diangkut Menurut Bulan di Kabupaten Hulu Sungai Utara, 2025 <i>Number of Ship/Boat, Passengers, and Goods Transported by Month in Hulu Sungai Utara Regency, 2025</i>	255
8.1.4	Banyaknya Angkutan Umum, Penumpang, dan Barang yang Diangkut Menurut Bulan di Kabupaten Hulu Sungai Utara, 2025 <i>Number of Public Transportation, Passengers, and Goods Transported by Month in Hulu Sungai Utara Regency, 2025</i>	256
8.2	KOMUNIKASI COMMUNICATION	
8.2.1	Jumlah Kantor Pos Pembantu Menurut Kecamatan di Kabupaten Hulu Sungai Utara, 2022–2025 <i>Number of Post Offices Subsidiaries by District in Hulu Sungai Utara Regency 2022–2025</i>	257
8.2.2	Jumlah Desa ¹ /Kelurahan yang Memiliki Kantor Pos ² Menurut Kecamatan di Kabupaten Hulu Sungai Utara, 2025 <i>Number of Villages¹/Subdistricts with Post Office² by District in in Hulu Sungai Utara Regency, 2025</i>	258
8.2.3	Banyaknya Desa ¹ /Kelurahan Menurut Kecamatan dan Penerimaan Sinyal Internet Telepon Seluler di Kabupaten Hulu Sungai Utara, 2021 dan 2024 <i>Number of Villages¹/Subdistricts by District in Hulu Sungai Utara Regency and Cellular Phone Internet Signal Reception, 2021 dan 2024</i>	259

9.	PERBANKAN, KOPERASI, DAN HARGA-HARGA/BANKING, COOPERATIVE, AND PRICES	
9.1	Jumlah Koperasi Aktif Menurut Kecamatan di Kabupaten Hulu Sungai Utara, 2022–2025 <i>Number of Active Cooperative by District in Hulu Sungai Utara Regency, 2022–2025.....</i>	268
9.2	Jumlah Koperasi Menurut Jenis Koperasi dan Kecamatan di Kabupaten Hulu Sungai Utara, 2025 <i>Number of Cooperative by Kind of Cooperative and District in Hulu Sungai Utara Regency, 2025</i>	269
10.	PENGELUARAN PENDUDUK/POPULATION EXPENDITURE	
10.1	Rata-rata Pengeluaran per Kapita Sebulan Menurut Kelompok Komoditas (rupiah) di Kabupaten Hulu Sungai Utara, 2024 dan 2025 <i>Monthly Average Expenditure per Capita by Commodity Group (rupiahs) in Hulu Sungai Utara Regency, 2024 and 2025</i>	279
10.2	Persentase Pengeluaran per Kapita Sebulan Menurut Kelompok Komoditas di Kabupaten Hulu Sungai Utara, 2024 dan 2025 <i>Percentage of Monthly Expenditure per Capita by Commodity Group in Hulu Sungai Utara Regency, 2024 and 2025.....</i>	280
11.	PERDAGANGAN/TRADE	
11.1	Jumlah Sarana Perdagangan Menurut Jenisnya di Kabupaten Hulu Sungai Utara, 2021–2025 <i>Number of Trading Facilities by Type of Facility in Hulu Sungai Utara Regency, 2021–2025.....</i>	287
12.	SISTEM NERACA REGIONAL/SYSTEM OF REGIONAL ACCOUNTS	
12.1.	Produk Domestik Regional Bruto Atas Dasar Harga Berlaku Menurut Lapangan Usaha di Kabupaten Hulu Sungai Utara (miliar rupiah), 2021–2025 <i>Gross Regional Domestic Product at Current Market Prices by Industry in Hulu Sungai Utara Regency (billion rupiahs), 2021–2025</i>	301

12.2	<p>Produk Domestik Regional Bruto Atas Dasar Harga Konstan 2010 Menurut Lapangan Usaha di Kabupaten Hulu Sungai Utara (miliar rupiah), 2021–2025</p> <p><i>Gross Regional Domestic Product at 2010 Constant Market Prices by Industry in Hulu Sungai Utara Regency (billion rupiahs), 2021–2025.....</i></p>	303
12.3	<p>Distribusi Persentase Produk Domestik Regional Bruto Atas Dasar Harga Berlaku Menurut Lapangan Usaha di Kabupaten Hulu Sungai Utara (persen), 2021–2025</p> <p><i>Percentage Distribution of Gross Regional Domestic Product at Current Market Prices by Industry in Hulu Sungai Utara Regency (percent), 2021–2025.....</i></p>	305
12.4	<p>Laju Pertumbuhan Produk Domestik Regional Bruto Atas Dasar Harga Konstan 2010 Menurut Lapangan Usaha di Kabupaten Hulu Sungai Utara (persen), 2021–2025</p> <p><i>Growth Rate of Gross Regional Domestic Product at 2010 Constant Market Prices by Industry in Hulu Sungai Utara Regency (percent), 2021–2025.....</i></p>	307
12.5	<p>Produk Domestik Regional Bruto Kabupaten Hulu Sungai Utara Atas Dasar Harga Berlaku Menurut Jenis Pengeluaran (miliar rupiah), 2021–2025</p> <p><i>Gross Regional Domestic Product of Hulu Sungai Utara Regency at Current Market Prices by Type of Expenditure (billion rupiahs), 2021–2025.....</i></p>	309
12.6	<p>Produk Domestik Regional Bruto Kabupaten Hulu Sungai Utara Atas Dasar Harga Konstan 2010 Menurut Pengeluaran (miliar rupiah), 2021–2025</p> <p><i>Gross Regional Domestic Product of Hulu Sungai Utara Regency at 2010 Constant Market Prices by Type of Expenditure (billion rupiahs), 2021–2025.....</i></p>	310
12.7	<p>Distribusi Persentase Produk Domestik Regional Bruto di Kabupaten Hulu Sungai Utara Atas Dasar Harga Konstan 2010 Menurut Pengeluaran (miliar rupiah), 2021–2025</p> <p><i>Percentage Distribution of Gross Regional Domestic Product of Hulu Sungai Utara Regency at 2010 Constant Market Prices by Type of Expenditure (billion rupiahs), 2021–2025.....</i></p>	311

12.8	<p>Laju Pertumbuhan Produk Domestik Regional Bruto di Kabupaten Hulu Sungai Utara Atas Dasar Harga Konstan 2010 Menurut Pengeluaran (miliar rupiah), 2021–2025</p> <p><i>Percentage Distribution of Gross Regional Domestic Product of Hulu Sungai Utara Regency at 2010 Constant Market Prices by Type of Expenditure (billion rupiahs), 2021–2025.....</i></p>	312
13. PERBANDINGAN ANTAR KABUPATEN/ KOTA/REGENCY/MUNICIPAL COMPARISON		
13.1	<p>Jumlah Penduduk Menurut Kabupaten/Kota di Provinsi Kalimantan Selatan (ribu jiwa), 2022–2026</p> <p><i>Population by Regency/Municipality in Kalimantan Selatan Province (thousand people), 2022–2026</i></p>	318
13.2	<p>Laju Pertumbuhan Produk Domestik Regional Bruto Atas Dasar Harga Konstan 2010 Menurut Kabupaten/Kota di Provinsi Kalimantan Selatan (persen), 2021–2025</p> <p><i>Rate of Growth of Gross Regional Domestic Products at 2010 Constant Market Prices by Regency/Municipality in Kalimantan Selatan Province (percent), 2021–2025</i></p>	319
13.3	<p>Jumlah Penduduk Miskin Menurut Kabupaten/Kota di Provinsi Kalimantan Selatan (ribu jiwa), 2021–2025</p> <p><i>Number of Poor Population by Regency/Municipality in Kalimantan Selatan Province (thousand people), 2021–2025</i></p>	320
13.4	<p>Indeks Pembangunan Manusia Menurut Kabupaten/Kota di Provinsi Kalimantan Selatan, 2022–2025</p> <p><i>Human Development Index by Regency/Municipality in Kalimantan Selatan Province, 2022–2025.....</i></p>	321



DAFTAR GAMBAR/LIST OF FIGURES

		Halaman Page
1.1	Peta Wilayah Kabupaten Hulu Sungai Utara, 2025 <i>Map of Hulu Sungai Utara Regency, 2025</i>	8
1.2	Persentase Luas Daerah Menurut Kecamatan di Kabupaten Hulu Sungai Utara(%), 2025 <i>Percentage of Area of District in Hulu Sungai Utara Regency (%), 2025</i>	9
1.3	Rata-rata Curah Hujan di Kabupaten Hulu Sungai Utara (mm), 2025 <i>Average of Rainfall in Hulu Sungai Utara Regency (mm), 2025</i>	10
2.1	Jumlah Desa ¹ /Kelurahan di Kabupaten Hulu Sungai Utara, 2025 <i>Number of Villages¹ in Hulu Sungai Utara Regency, 2025</i>	25
2.2	Jumlah Aparatur Sipil Negara di Kabupaten Hulu Sungai Utara, 2025 <i>Number of State Civil Service in Hulu Sungai Utara Regency, 2025</i>	26
3.1	Distribusi Persentase Penduduk di Kabupaten Hulu Sungai Utara (%), 2025 <i>Percentage Distribution of Population in Hulu Sungai Utara Regency (%), 2025</i>	34
3.2	Jumlah Penduduk Berumur 15 Tahun Keatas Menurut Jenis Kegiatan Selama Seminggu Terakhir dan Jenis Kelamin di Kabupaten Hulu Sungai Utara, 2025 <i>Populaton Aged 15 Years and Over by Type of Activity During The Last Week and Sex in Hulu Sungai Utara Regency, 2025</i>	35
4.1	Jumlah Tenaga Kesehatan di Kabupaten Hulu Sungai Utara, 2025 <i>Number of Health Human Resource in Hulu Sungai Utara Regency, 2025</i>	65
4.2	Persentase Angka Melek Aksara Penduduk Umur ≥ 15 tahun di Kabupaten Hulu Sungai Utara, 2025 <i>Percentage of Literacy Rate of Population Aged 15 Years and Over in Hulu Sungai Utara Regency, 2025</i>	66

	Halaman Page	
5.1	Produktivitas Tanaman Pangan di Kabupaten Hulu Sungai Utara, 2025 <i>Productivity of Food Crops in Hulu Sungai Utara Regency, 2025.....</i>	149
5.2	Produksi Perikanan di Kabupaten Hulu Sungai Utara, 2025 <i>Production of Fishery in Hulu Sungai Utara Regency, 2025.....</i>	150
6.1	Jumlah Pelanggan Listrik di Kabupaten Hulu Sungai Utara, 2025 <i>Number of Electricity Customers in Hulu Sungai Utara Regency, 2025..</i>	226
6.2	Persentase Pemakaian Bahan Kimia pada Air Bersih di Kabupaten Hulu Sungai Utara (persen), 2025 <i>Percentage of Chemical Used to Sanitary Water in Hulu Sungai Utara Regency (percent), 2025</i>	227
7.1	Persentase Objek Wisata Menurut Klasifikasi Objek Wisata di Kabupaten Hulu Sungai Utara, 2025 <i>Percentage of Tourist Resort by Classification of Tourist Resort in Hulu Sungai Utara Regency, 2025.....</i>	238
7.2	Jumlah Akomodasi Hotel/Penginapan di Kabupaten Hulu Sungai Utara, 2025 <i>Number of Hotel/Accomodations in Hulu Sungai Utara Regency, 2025</i>	239
8.1	Panjang Jalan Menurut Kondisi Jalan di Kabupaten Hulu Sungai Utara (km), 2025 <i>Length of Roads by Condition of Roads in Hulu Sungai Utara Regency (km), 2025.....</i>	250
8.2	Jumlah Kantor Pos Pembantu Menurut Kecamatan di Kabupaten Hulu Sungai Utara, 2025 <i>Number of Post Offices Subsidiaries by District in Hulu Sungai Utara Regency, 2025.....</i>	251
9.1	Jumlah Koperasi Aktif di Kabupaten Hulu Sungai Utara, 2022–2025 <i>Number of Active Cooperative in Hulu Sungai Utara Regency, 2022–2025.....</i>	266
9.2	Jumlah Koperasi Menurut Jenis Koperasi di Kabupaten Hulu Sungai Utara, 2025 <i>Number of Cooperative by Kind of Cooperative in Hulu Sungai Utara Regency, 2025.....</i>	267

10.1	Rata-rata Pengeluaran per Kapita Sebulan Menurut Komoditas Makanan(rupiah) di Kabupaten Hulu Sungai Utara, 2025 <i>Monthly Average Expenditure per Capita by Commodity of Food Consumption (rupiahs) in Hulu Sungai Utara Regency, 2025</i>	276
10.2	Rata-rata Pengeluaran per Kapita Sebulan Menurut Komoditas Bukan Makanan(rupiah) di Kabupaten Hulu Sungai Utara, 2025 <i>Monthly Average Expenditure per Capita by Commodity of Non-Food Consumption (rupiahs) in Hulu Sungai Utara Regency, 2025</i>	277
11.1	Jumlah Sarana Perdagangan Menurut Jenisnya di Kabupaten Hulu Sungai Utara, 2025 <i>Number of Trading Facilities by Type of Facility in Hulu Sungai Utara Regency, 2025.....</i>	286
12.1	Distribusi Persentase Produk Domestik Regional Bruto Atas Dasar Harga Berlaku, 2025 <i>Percentage Distribution of Gross Regional Domestic Product at Current Market Prices, 2025</i>	298
12.2	Laju Pertumbuhan Produk Domestik Regional Bruto Atas Dasar Harga Konstan 2010 (persen), 2022–2025 <i>Growth Rate of Gross Regional Domestic Product at 2010 Constant Market Prices (percent), 2022–2025.....</i>	299
13.1	Jumlah Penduduk Menurut Kabupaten/Kota di Provinsi Kalimantan Selatan, 2025 <i>Population by Regency/Municipality in Kalimantan Selatan Province, 2025.....</i>	316
13.2	Indeks Pembangunan Manusia Menurut Kabupaten/Kota di Provinsi Kalimantan Selatan, 2025 <i>Human Development Index by Regency/Municipality in Kalimantan Selatan Province, 2025</i>	317



PENJELASAN UMUM/EXPLANATORY NOTES

Tanda-tanda, satuan-satuan, dan lain-lainnya yang digunakan dalam publikasi ini adalah sebagai berikut:

Symbols, measurement units, and acronyms which are used in this publication, are as follows:

1. TANDA-TANDA/SYMBOLS

Data tidak tersedia/ <i>Data not available</i>	: ...
Tidak ada atau nol / <i>Null or zero</i>	: -
Data dapat diabaikan/ <i>Data negligible</i>	: ~0
Tanda decimal/ <i>Decimal point</i>	: ,
Data tidak dapat ditampilkan/ <i>Not applicable</i>	: NA
Angka estimasi/ <i>Estimated figures</i>	: e
Angka diperbaiki/ <i>Revised figures</i>	: r
Angka sementara/ <i>Preliminary figures</i>	: *
Angka sangat sementara/ <i>Very preliminary figures</i>	: **
Angka sangat sangat sementara/ <i>Very very preliminary figures</i>	: ***

2. SATUAN/UNITS

barel/ <i>barrel</i>	: 158,99 liter/ <i>litres</i> = 1/6,2898 m ³
hektare (ha)/ <i>hectare (ha)</i>	: 10.000 m ²
kilometer (km)/ <i>kilometres (km)</i>	: 1.000 meter/ <i>meters (m)</i>
knot/ <i>knot</i>	: 1,8523 km/jam (<i>km/hour</i>)
kuintal/ <i>quintal</i>	: 100 kg
KWh	: 1.000 Watt hour
MWh	: 1.000 KWh
liter (untuk beras)/ <i>litre (for rice)</i>	: 0,80 kg
MMSCF	: 1/35,3 m ³
metrik ton (m.ton)/ <i>metric ton (m. ton)</i>	: 0,98421 long ton = 1.000 kg
ons/ <i>ounce</i>	: 28,31 gram/ <i>grams</i>
ton	: 1.000 kg

Satuan lain: buah, dus, butir, helai/lembar, kaleng, batang, pulsa, ton kilometer (ton-km), jam, menit, persen (%).

Other units: unit, pack, pieces, sheet, tin, pulse, ton-kilometres(ton-km), hour, minute, percent (%).

Perbedaan angka di belakang koma disebabkan oleh pembulatan angka.

The difference in decimal numbers is caused by rounding.



DAFTAR SINGKATAN/ LIST OF ABBREVIATIONS

SI	: Stasiun Iklim
SIMPK	: Stasiun Meteorologi Pertanian Khusus
t.t	: Tempat tidur
BCG	: Bacillus Calmette Guerin
DPT	: Difteri, Pertusis, Tetanus
TT	: Tetanus Toxoid
IOT	: Industri Obat Tradisional/ <i>Traditional Medicine Industry</i>
IKOT	: Industri Kecil Obat Tradisional/ <i>Traditional Medicine Small</i>
Alkes	: Alat kesehatan/ <i>Health Kits</i>
PKRT	: Perbekalan Kesehatan Rumah tangga/ <i>Household Health Logistics</i>
Kompl	: Komplemen/ <i>Complement</i>
IRTP	: Industri Pangan Produksi Rumah Tangga/ <i>Foods Home Industry</i>
PBF	: Pedagang Besar Farmasi/ <i>Pharmacy Whole-seller</i>
GFK	: Gudang Farmasi Kab/Kota/Regency/ <i>Municipality Pharmacy Warehouse</i>
RB	: Rumah Bersalin/ <i>Delivery House</i>
Pustu	: Puskesmas pembantu/ <i>Auxiliary Public Health Center</i>
BP	: Balai Pengobatan/ <i>Polyclinic</i>
TPS	: Tempat Pembuangan Sementara / <i>landfill</i>
Jamkesmas	: Jaminan kesehatan masyarakat miskin/ <i>Poor public health insurance</i>
PJKMU	: Program Jaminan Kesehatan Masyarakat Umum
SIUP	: Surat Ijin Usaha Perdagangan/ <i>Trading Permission Letter</i>
TDP	: Tanda Daftar Perusahaan/ <i>Company Registration Identity</i>
API	: Angka Pengenal Importir/ <i>Importer's Identity Number</i>



Statistik Kunci, 2023–2025

Key Statistics, 2023–2025

Rincian/Description	Satuan/Unit	2023	2024	2025
(1)	(2)	(3)	(4)	(5)
SOSIAL/SOCIAL				
Penduduk/ <i>Population</i>	juta/ <i>million</i>	233.412	238.250	238.435
Angka Harapan Hidup/ <i>Life Expectancy Rate</i>	tahun/ <i>years</i>	72,21	72,49	72,95
Tingkat Partisipasi Angkatan Kerja -TPAK ¹ <i>Labour Force Participation Rate-LFPR¹</i>	%	75,34	74,17	70,88
Tingkat Pengangguran Terbuka-TPT ¹ <i>Unemployment Rate-UR¹</i>	%	3,85	3,44	3,79
Penduduk Miskin ² / <i>Poor People²</i>	ribu/ <i>thousand</i>	15,02	13,93	11,71
Persentase Penduduk Miskin ² <i>Percentage of Poor People²</i>	%	6,25	5,75	4,81
Indeks Pembangunan Manusia-IPM ³ <i>Human Development Index³</i>	–	71,12	71,74	72,67
EKONOMI/ECONOMIC				
Produk Domestik Regional Bruto (PDRB) Harga Berlaku <i>Gross Regional Domestic Bruto (GRDP) at Current Price</i>	triliun rupiah <i>trillion rupiahs</i>	6,13	6,62*	6,62**
Laju Pertumbuhan Ekonomi/ <i>Economic Growth</i>	%	4,51	4,41*	5,02**

Catatan/Notes: ¹ Kondisi Agustus/*Condition at August*

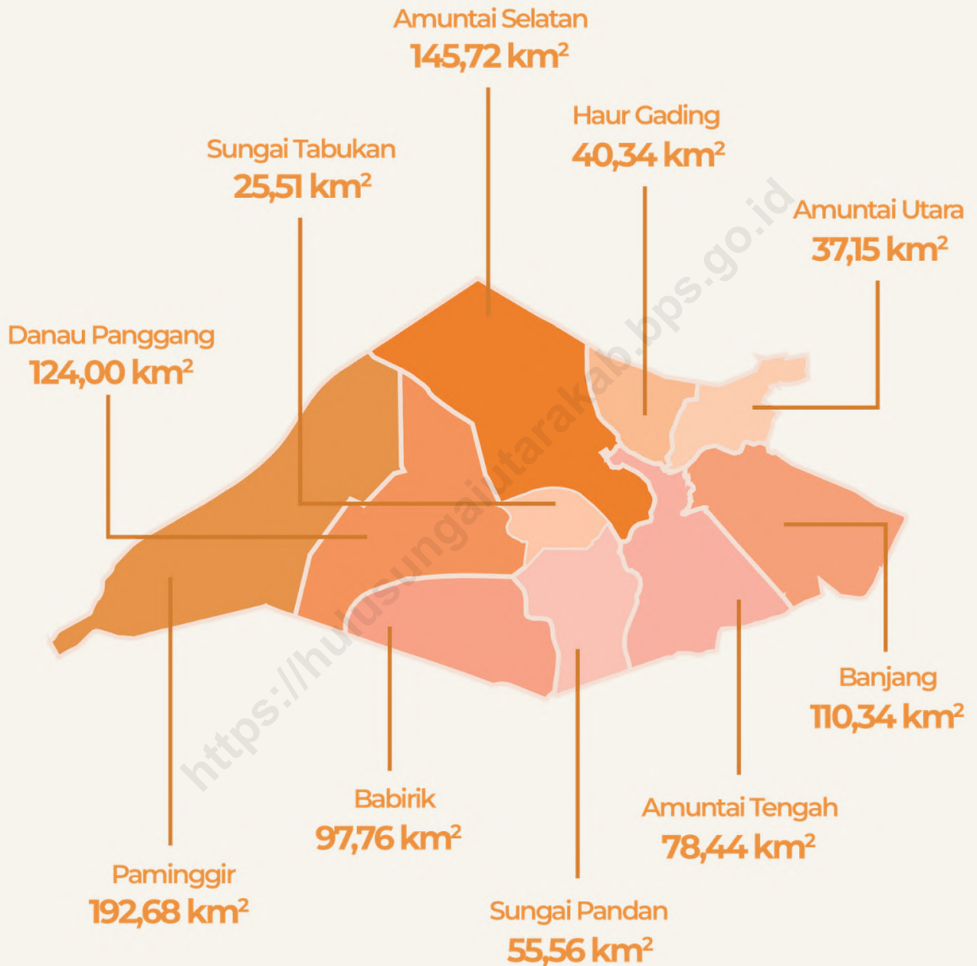
² Kondisi Maret/*Condition at March*

³ Sejak tahun 2010, IPM dihitung dengan metode baru. Komponen IPM metode baru adalah angka harapan hidup saat lahir, harapan lama sekolah, rata-rata lama sekolah, dan pengeluaran per kapita/*Since 2010, HDI was calculated using new method. New HDI component are life expectancy at birth, expected years of schooling, means years of schooling, and expenditure per capita*

⁴ Mulai tahun 2010 mengadopsi *System of National Account 2008 (SNA 2008)*/Since 2010 is in line with *System of National Account 2008 (SNA 2008)*

1

GEOGRAFIS DAN IKLIM GEOGRAPHY AND CLIMATE





PENJELASAN TEKNIS

1. Secara astronomis, Hulu Sungai Utara terletak antara $2^{\circ} 17' 0''$ Lintang Utara dan $2^{\circ} 34' 0''$ Lintang Selatan dan antara $144^{\circ} 50' 0'' - 115^{\circ} 24' 0''$ Bujur Timur.
2. Berdasarkan posisi geografisnya, Kabupaten Hulu Sungai Utara memiliki batas-batas:
 - a. Utara = Kabupaten Barito Timur (Provinsi Kalimantan Tengah) dan Kabupaten Tabalong;
 - b. Barat = Kabupaten Barito Selatan dan Kabupaten Barito Timur (Kabupaten Kalimantan Tengah);
 - c. Selatan = Kabupaten Hulu Sungai Selatan, Kabupaten Tapin, Kabupaten Hulu Sungai Tengah, kabupaten Barito Kuala;
 - d. Timur = Kabupaten Balangan.
3. Kabupaten Hulu Sungai Utara terdiri dari 219 desa/kelurahan yang tersebar di 10 kecamatan. 10 Kecamatan tersebut adalah Danau Panggang, Paminggir, Babirik, Sungai Pandan, Sungai Tabukan, Amuntai Selatan, Amuntai Tengah, Banjar, Amuntai Utara dan Haur Gading

TECHNICAL NOTES

1. *Astronomically, Hulu Sungai Utara Regency is located between $2^{\circ} 17' 0'' - 2^{\circ} 34' 0''$ South Latitude, and $144^{\circ} 50' 0'' - 115^{\circ} 24' 0''$ East Longitude.*
2. *Based of geographic position, Hulu Sungai Utara Regency has several bordering regencies as follows:*
 - a. *North = Barito Timur Regency (Kalimantan Tengah Province) and Tabalong Regency;*
 - b. *West = Barito Selatan Regency and Barito Timur Regency (Kalimantan Tengah Province);*
 - c. *South = Hulu Sungai Selatan Regency, Tapin Regency, Hulu Sungai Tengah Regency and Barito Kuala Regency;*
 - d. *East = Balangan Regency.*
3. *Hulu Sungai Utara Regency consists of 219 villages spread over 10 districts. Those districts are Danau Panggang, Paminggir, Babirik, Sungai Pandan, Sungai Tabukan, Amuntai Selatan, Amuntai Tengah, Banjar, Amuntai Utara and Haur Gading*



ULASAN

Keadaan Geografi

Kabupaten Hulu Sungai Utara merupakan dataran rendah yang terletak di antara $2^{\circ} 17' 0'' - 2^{\circ} 34' 0''$ Lintang Selatan dan $144^{\circ} 50' 0'' - 115^{\circ} 24' 0''$ Bujur Timur. Wilayah Kabupaten Hulu Sungai Utara berupa daratan seluas 907,49 km². Berdasarkan elevasi (ketinggian dari permukaan laut), dataran, Kabupaten Hulu Sungai Utara berkisar pada ketinggian 7,44 meter di atas permukaan air laut.

Sampai dengan akhir tahun 2025, wilayah administrasi Kabupaten Hulu Sungai Utara terdiri dari 10 kecamatan. Luas masing-masing kecamatan yaitu: Kecamatan Danau Panggang (124,00 km²), Kecamatan Paminggir (192,68 km²), Kecamatan Babirik (97,76 km²), Kecamatan Sungai Pandan (55,56 km²), Kecamatan Sungai Tabukan (25,51 km²), Kecamatan Amuntai Selatan (145,72 km²), Kecamatan Amuntai Tengah (78,44 km²), Kecamatan Banjang (110,34 km²), Kecamatan Amuntai Utara (37,15 km²), dan Kecamatan Haur Gading (40,34 km²).

Iklim

Sepanjang tahun 2025, curah hujan di wilayah Hulu Sungai Utara, khususnya di Amuntai Tengah, menunjukkan pola musiman yang cukup jelas. Curah hujan tertinggi terjadi pada bulan Desember (427,50 mm) dan Maret (422,00 mm), sementara curah hujan terendah tercatat pada bulan Agustus (7,00 mm).

DESCRIPTION

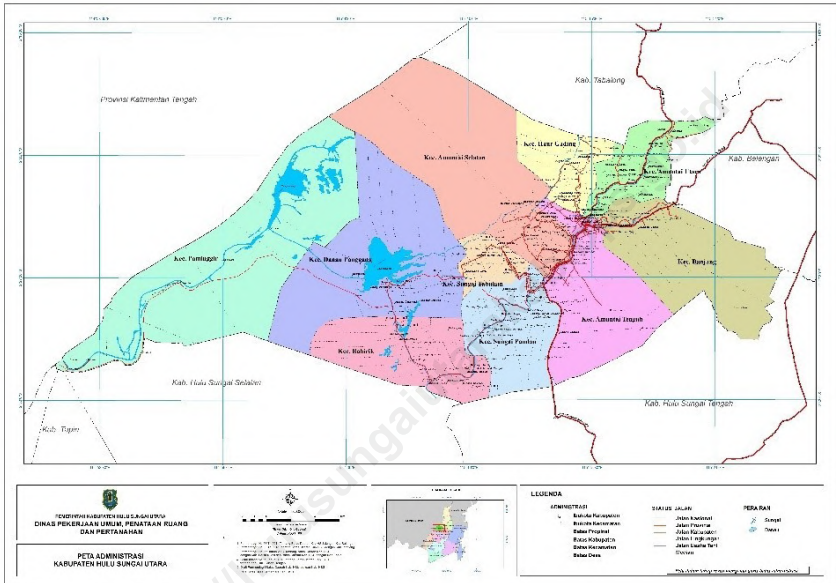
Geography

Hulu Sungai Utara Regency is a low land area, located between $2^{\circ} 17' 0'' - 2^{\circ} 34' 0''$ South Latitude and $144^{\circ} 50' 0'' - 115^{\circ} 24' 0''$ East Longitude. Hulu Sungai Utara Regency is a mainland area and encompasses a total area of 907,72 sq.km. The elevation (altitude from sea level) of Hulu Sungai Utara Regency is around 7.44 meters above the sea level.

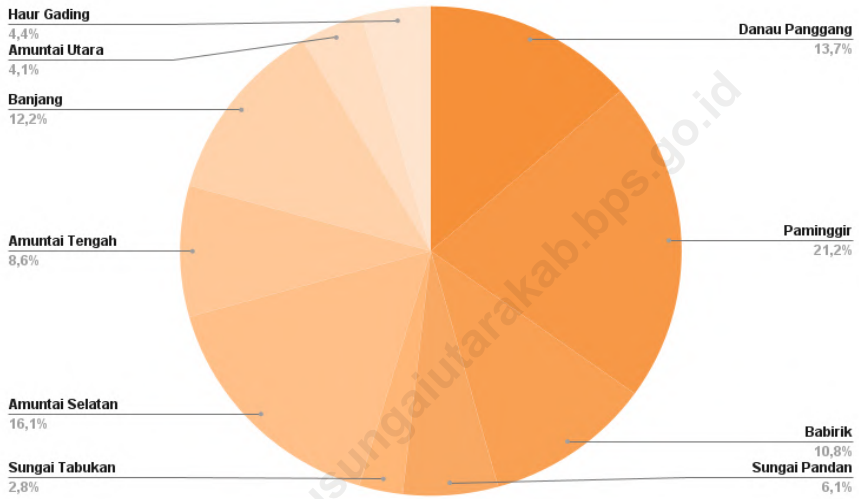
As of the end of 2025, the administrative area of Hulu Sungai Utara Regency comprises ten districts. The respective land areas of each district are as follows: Danau Panggang District (124.00 km²), Paminggir District (192.68 km²), Babirik District (97.76 km²), Sungai Pandan District (55.56 km²), Sungai Tabukan District (25.51 km²), Amuntai Selatan District (145.72 km²), Amuntai Tengah District (78.44 km²), Banjang District (110.34 km²), Amuntai Utara District (37.15 km²), and Haur Gading District (40.34 km²).

Climate

Throughout 2025, amount of rainfall in Hulu Sungai Utara Regency, particularly in Amuntai Tengah, exhibited a clear seasonal pattern. The highest rainfall was recorded in December (427.50 mm) and March (422.00 mm), while the lowest rainfall occurred in August (7.00 mm).



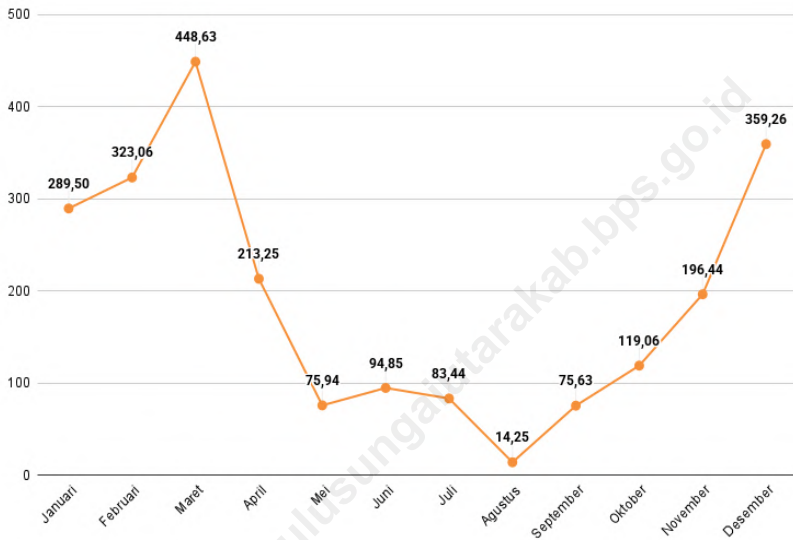
Gambar 1.1 **Peta Wilayah Kabupaten Hulu Sungai Utara, 2025**
Figures 1.1 **Map of Hulu Sungai Utara Regency, 2025**



Sumber/Source : Pemerintah Daerah Kabupaten Hulu Sungai Utara/Regional Government of Hulu Sungai Utara Regency.

Gambar
Figures 1.2

Persentase Luas Daerah Menurut Kecamatan di Kabupaten Hulu Sungai Utara(%), 2025
Percentage of Area of District in Hulu Sungai Utara Regency (%), 2025



Sumber/Source : Dinas Pertanian Kabupaten Hulu Sungai Utara/
Regional Office of Agriculture of Hulu Sungai Utara Regency

Gambar 1.3
Figures

Rata-rata Curah Hujan di Kabupaten Hulu Sungai Utara (mm), 2025
Average of Rainfall in Hulu Sungai Utara Regency (mm), 2025



1.1 KEADAAN GEOGRAFI GEOGRAPHY CONDITION

Tabel
Table

1.1.1

**Luas Daerah dan Jumlah Pulau Menurut Kecamatan di
Kabupaten Hulu Sungai Utara, 2025**
**Total Area and Number of Islands by District in Hulu Sungai
Utara Regency, 2025**

Kecamatan <i>District</i>	Ibukota Kecamatan <i>Capital of District</i>	Luas <i>Total Area</i> (km ² /sq.km)
(1)	(2)	(3)
Danau Panggang ¹	Danau Panggang	124,00
Paminggir ¹	Paminggir	192,68
Babirik ¹	Babirik	97,76
Sungai Pandan ¹	Alabio	55,56
Sungai Tabukan ¹	Sungai Tabukan	25,51
Amuntai Selatan ¹	Telaga Silaba	145,72
Amuntai Tengah ¹	Amuntai	78,44
Banjang ¹	Banjang	110,34
Amuntai Utara ¹	Teluk Daun	37,15
Haur Gading ¹	Sungai Limas	40,34
Hulu Sungai Utara²	Amuntai	907,49

Lanjutan Tabel/*Continued Table 1.1.1*

Kecamatan <i>District</i>	Persentase terhadap Luas Kabupaten/ Kota <i>Percentage to Regency/Municipal Area</i>	Jumlah Pulau <i>Number of Islands</i>
(1)	(4)	(5)
Danau Panggang ¹	15,01	–
Paminggir ¹	21,24	–
Babirik ¹	9,03	–
Sungai Pandan ¹	6,60	–
Sungai Tabukan ¹	2,45	–
Amuntai Selatan ¹	16,52	–
Amuntai Tengah ¹	8,49	–
Banjang ¹	12,19	–
Amuntai Utara ¹	4,17	–
Haur Gading ¹	4,29	–
Hulu Sungai Utara	100,00	–

Catatan/*Note*: ¹ Berdasarkan Pemerintah Daerah Kabupaten Hulu Sungai Utara dan masih ada desa yang masih perlu diverifikasi teknis/*Based on Regional Government of Hulu Sungai Utara Regency and there are still villages that still need technical verification*

Sumber/*Source*: Pemerintah Daerah Kabupaten Hulu Sungai Utara dan Kementerian Dalam Negeri/*Regional Government of Hulu Sungai Utara Regency and Ministry of Home Affairs*



Tabel
Table 1.1.2

Tinggi Wilayah dan Jarak ke Ibukota Kabupaten/Kota Menurut Kecamatan di Kabupaten Hulu Sungai Utara, 2024
Altitude and Distance to the Capital of Regency/ Municipality by District in Hulu Sungai Utara Regency, 2024

Kecamatan <i>District</i>	Tinggi Wilayah (mdpl) <i>Altitude (m a.s.l)</i>	Jarak ke Ibukota Kabupaten/Kota <i>Distance to the Capital of Regency/ Municipality</i>
(1)	(2)	(3)
Danau Panggang	22,45	23
Paminggir	15,61	55
Babirik	7,74	20
Sungai Pandan	4,50	7
Sungai Tabukan	2,92	10
Amuntai Selatan	18,32	6
Amuntai Tengah	5,70	0,8
Banjang	4,10	7
Amuntai Utara	4,51	8
Haur Gading	3,42	4
Hulu Sungai Utara

Catatan/Note: ¹ Ketinggian wilayah dalam satuan meter (m)/*Altitude in meters (m)*

² Tinggi wilayah adalah ketinggian kantor presiden, kantor gubernur, dan kantor bupati/walikota yang dihitung menggunakan data DEMNAS BIG/*The height of the region is the height of the president's office, the governor's office, and the office of the regent /mayor which is calculated using DEMNAS BIG data*

³ Jarak yang dihitung adalah jarak datar menggunakan data Peta Rupabumi Indonesia Skala 1:50.000 dan 1:25.000/*The calculated distance is the flat distance using Indonesian Map of Earth's Appearance Data Scale 1: 50,000 and 1: 25,000*

⁴ Perhitungan jarak mengikuti jarak dari kantor gubernur (sebagai titik awal) menuju ke kantor bupati/walikota (sebagai titik akhir)/*Distance calculation follows the distance from the governor's office (as a starting point) to the office of the regent /mayor (as an end point)*

Sumber/Source: Pemerintah Daerah Kabupaten Hulu Sungai Utara/*Regional Government of Hulu Sungai Utara Regency.*

Tabel
Table 1.1.3

Jumlah Desa¹/Kelurahan Menurut Kecamatan di Kabupaten Hulu Sungai Utara dan Letak Geografi, 2025
Number of Villages¹/Subdistricts by District in Hulu Sungai Utara Regency and Geographical Location, 2025

Kecamatan <i>District</i>	Tepi Laut <i>Coastal</i>	Bukan Tepi Laut <i>Non-Coastal</i>
(1)	(2)	(3)
Danau Panggang	–	16
Paminggir	–	7
Babirik	–	23
Sungai Pandan	–	33
Sungai Tabukan	–	17
Amuntai Selatan	–	30
Amuntai Tengah	–	29
Banjang	–	20
Amuntai Utara	–	26
Haur Gading	–	18
Hulu Sungai Utara	–	219

Catatan/Note: ¹ Desa pada tabel ini termasuk Unit Permukiman Transmigrasi (UPT) yang masih dibina oleh kementerian terkait dan nagari di Provinsi Sumatera Barat/Villages in this table include Transmigration Settlement Unit fostered by the relevant ministries and the nagari in the Province of Sumatera Barat

Sumber/Source: Badan Pusat Statistik, Pendataan Potensi Desa (Podes)/BPS-Statistics Indonesia, Village Potential Data Collection



Tabel
Table 1.1.4

Jumlah Desa¹/Kelurahan Menurut Kecamatan di Kabupaten Hulu Sungai Utara dan Topografi Wilayah, 2025
Number of Villages¹/Subdistricts by District in Hulu Sungai Utara Regency and Topographical Areas, 2025

Kecamatan <i>District</i>	Lembah <i>Valley</i>	Lereng/Puncak <i>Slope</i>	Dataran <i>Flat</i>
(1)	(2)	(3)	(4)
Danau Panggang	–	–	16
Paminggir	–	–	7
Babirik	–	–	23
Sungai Pandan	–	–	33
Sungai Tabukan	–	–	17
Amuntai Selatan	–	–	30
Amuntai Tengah	–	–	29
Banjang	–	–	20
Amuntai Utara	–	–	26
Haur Gading	–	–	18
Hulu Sungai Utara	–	–	219

Catatan/Note: ¹ Desa pada tabel ini termasuk Unit Permukiman Transmigrasi (UPT) yang masih dibina oleh kementerian terkait dan nagari di Provinsi Sumatera Barat/Villages in this table include Transmigration Settlement Unit fostered by the relevant ministries and the nagari in the Province of Sumatera Barat

Sumber/Source: Badan Pusat Statistik, Pendataan Potensi Desa (Podes)/BPS-Statistics Indonesia, Village Potential Data Collection

1.2 KEADAAN IKLIM CLIMATE CONDITION

Tabel 1.2.1
Table

Jumlah Curah Hujan Berdasarkan Lokasi Alat Ukur Menurut Bulan di Kabupaten Hulu Sungai Utara (mm), 2025

Number of Rainfall by Measurement Tools Location by Months in Hulu Sungai Utara Regency (mm), 2025

Bulan Months	Kebun Sari(Amuntai Tengah)	Banyu Tajun Pangkalan (Sungai Pandan)	Babirik Hilir (Babirik)	Teluk Daun (Amuntai Utara)
(1)	(2)	(3)	(4)	(5)
Januari/January	318,00	335,00	364,50	163,00
Februari/February	320,50	369,50	345,50	229,00
Maret/March	422,00	461,00	418,50	305,50
April/April	185,00	244,00	236,50	156,00
Mei/May	78,00	84,50	105,50	68,00
Juni/June	98,00	165,00	63,50	68,00
Juli/July	107,00	85,00	61,00	67,00
Agustus/August	7,00	9,00	0,00	21,00
September/September	77,00	50,00	76,50	91,00
Oktober/October	76,50	214,50	90,50	105,50
November/November	228,00	190,50	209,50	233,00
Desember/December	427,50	456,00	422,60	443,00
Jumlah/Total	2.344,50	2.664,00	2.394,10	1.950,00

Lanjutan Tabel/*Continued Table 1.2.1*

Bulan Months	Pelanjangan Sari (Banjang)	Kota Raja (Amuntai Selatan)	Banua Hanyar (Sungai Tabukan)	Danau Panggang (Danau Panggang)
(1)	(6)	(7)	(8)	(9)
Januari/January	210,00	226,00	429,00	270,50
Februari/February	317,50	253,00	529,00	220,50
Maret/March	328,50	681,50	463,50	508,50
April/April	173,50	284,00	173,50	253,50
Mei/May	67,00	64,00	85,50	55,00
Juni/June	83,00	113,00	112,50	55,80
Juli/July	98,00	68,00	103,50	78,00
Agustus/August	43,00	23,00	1,50	9,50
September/September	113,50	90,00	52,00	55,00
Oktober/October	90,50	79,00	153,00	143,00
November/November	256,50	160,00	158,50	135,50
Desember/December	361,50	305,50	30,50	427,50
Jumlah/Total	2.142,50	2.347,00	2.292,00	2.212,30

Sumber/Source: Dinas Pertanian Kabupaten Hulu Sungai Utara/*Regional Office of Agriculture of Hulu Sungai Utara Regency*

PEMERINTAHAN GOVERNMENT



Jumlah Pegawai Negara Sipil
Number of Civil Servants

4.684

Jumlah Aparatur Sipil Negara Berdasarkan jenis kelamin
State Civil Service Based on Sex

Laki-laki
Men

1.910



Perempuan
Women

2.774



Jumlah Desa/Kelurahan
Number of Villages

219





PENJELASAN TEKNIS

1. Berdasarkan Undang-undang Republik Indonesia Nomor 27 Tahun 1959 Tentang Penetapan Undang-undang Darurat No 3 Tahun 1953 Tentang Perpanjangan Pembentukan Daerah Tingkat II di Kalimantan (Lembaran Negara Tahun 1953 No 9), Sebagai Undang-undang, Kabupaten Amuntai berganti nama menjadi Kabupaten Hulu Sungai Utara.
2. Anggota Dewan Perwakilan Rakyat Daerah (DPRD) dipilih melalui pemilihan umum (pemilu) dan dilantik dalam masa jabatan lima tahun.
3. Pasal 1 Undang-Undang Nomor 43 Tahun 1999 memberikan pengertian PNS adalah mereka yang setelah memenuhi syarat-syarat yang ditentukan dalam peraturan dalam peraturan perundang-undangan yang berlaku, diangkat oleh pejabat yang berwenang dan disertai tugas dalam suatu jabatan Negeri atau disertai tugas Negara lainnya yang ditetapkan berdasarkan sesuatu peraturan perundang-undangan dan digaji menurut peraturan perundang-undangan yang berlaku.
4. Pasal 2 ayat (1) Undang-Undang Nomor 43 Tahun 1999 tidak menyebutkan apa yang dimaksud dengan pengertian masing-masing bagiannya, namun disini

TECHNICAL NOTES

1. *Based on the Law of the Republic of Indonesia Number 27 of 1959 concerning the Establishment of Emergency Law No. 3 of 1953 concerning the Extension of the Formation of Second Level Regions in Kalimantan (State Gazette of 1953 No. 9), As a Law, Amuntai Regency was renamed to Hulu Sungai Utara Regency.*
2. *Regional House of Representatives (DPRD) members are elected through a general election and appointed for a five-years membership.*
3. *Article 1 of Law Number 43 of 1999 provides the meaning of civil servants who after fulfilling the conditions specified in the regulations in applicable legislation, is appointed by authorized officials and are entrusted with duties in a State office or assigned with other State assignment that determined based on a statutory regulation and are paid according to the applicable laws and regulations.*
4. *Article 2 paragraph (1) of Law Number 43 Year 1999 does not mention what is meant by the understanding of each part, but here a conclusion that can*



dapat diambil suatu kesimpulan bahwa yang dimaksud dengan PNS adalah pegawai negeri bukan Tentara Nasional Indonesia, dan Kepolisian Negara Republik Indonesia.

5. Realisasi Penerimaan dan Pengeluaran Pemerintah Kabupaten adalah realisasi/perhitungan APBD Kabupaten pada tiap tahun anggaran.
6. Pendapatan Asli Daerah (PAD) adalah pendapatan yang diperoleh daerah yang dipungut berdasarkan peraturan daerah sesuai dengan peraturan perundang-undangan, guna keperluan daerah yang bersangkutan dalam membiayai kegiatannya.
7. Dana Perimbangan adalah dana yang bersumber dari pendapatan APBN yang dialokasikan kepada Daerah untuk mendanai kebutuhan daerah dalam rangka pelaksanaan desentralisasi.
8. Lain-lain Pendapatan yang Sah adalah pendapatan lainnya dari pemerintah pusat dan atau dari instansi pusat, serta dari daerah lainnya.

be drawn that civil servants are not Indonesian National Army, and National Police of Republic Indonesia.

5. *Actual revenue and expenditure of Regency Government is the realization/regency's budget calculations for every fiscal year.*
6. *Original Local Government Revenue is revenue that withheld based on local regulations in accordance with the legislation, for the purposes of financing their activities.*
7. *Balanced Budget is the fund that is coming from the state budget that is allocated to the regions in order to fund their needs in the context of decentralization.*
8. *Other Legal Revenue is other income that is coming from the central government and or from the central agencies, as well as from other local government.*



ULASAN

DESCRIPTION

Wilayah Administratif

Sampai akhir tahun 2025, jumlah kecamatan di Kabupaten Hulu Sungai Utara sebanyak 10 kecamatan dan jumlah desa/kelurahan sebanyak 219 desa/kelurahan.

Administrative Area

Until the end of 2025, the number of districts in Hulu Sungai Utara Regency is 10 districts and the number of villages is 219 villages.

Dewan Perwakilan Rakyat Daerah

Dari 30 anggota dewan, lebih dari 76,67 persennya berjenis kelamin laki-laki. Sekitar 33 persen berasal dari partai Golongan Karya. Sisanya berasal dari Partai Kebangkitan Bangsa, Partai Persatuan Pembangunan, Partai Keadilan Sejahtera, Partai Gerinda, Partai Nasdem, Partai PDI-P, Partai Amanat Nasional dan Partai Demokrat.

Regional house of Representative

Of the 30 board members, more than 76.67 percent are male. Around 40 percent came from the Golongan Karya party. The rest came from the Kebangkitan Bangsa Party, the Persatuan Pembangunan Party, the Keadilan Sejahtera Party, the Gerinda Party, the Nasdem Party, the PDI-P Party and the Bulan Bintang Party.

Sumber Daya Manusia

Jumlah Aparatur Sipil Negara (ASN) yang berada di bawah wewenang pemerintah daerah berjumlah 4.684 orang, dengan ASN laki-laki sebanyak 1.910 dan ASN perempuan sebanyak 2.774. Berdasarkan tingkat pendidikan, sebagian besar ASN merupakan pegawai lulusan sarjana.

Human Resources

The number of State Civil Service (ASN) under the authority of the regional government is 4,684 people, with 1,910 male civil servants and 2,774 female civil servants. Based on education attainment, most of the civil servants are graduate graduates.

Keuangan Pemerintah

Realisasi pendapatan pemerintah Kabupaten Hulu Sungai Utara tahun 2025 sebesar 1,73 triliun rupiah, penerimaan terbesar dari transfer bagi hasil. Realisasi belanja pemerintah

Government Finance

Realization of the Government of North Hulu Sungai Utara Regency in 2025 amounted to 173 trillion rupiah, the largest revenue from sharing transfers. Realization of government expenditure



Kabupaten Hulu Sungai Utara sebesar 1,55 triliun rupiah, belanja terbesar pada belanja pegawai.

in the Hulu Sungai Utara Regency amounted to 1.55 trillion rupiah, the largest expenditure was on personnel expenditure.

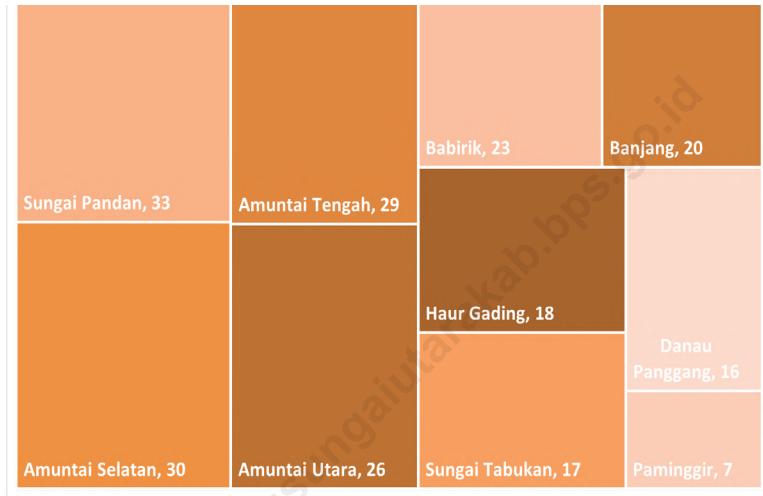
Pemeriksaan

Sepanjang tahun 2025, jumlah pelanggaran yang ditemukan oleh Inspektorat Kabupaten Hulu Sungai Utara sebanyak 36 dan sebagian besar merupakan pelanggaran administrasi. Dari jumlah tersebut, kasus yang ditindaklanjuti sekitar 72,22 persen saja.

Inspection

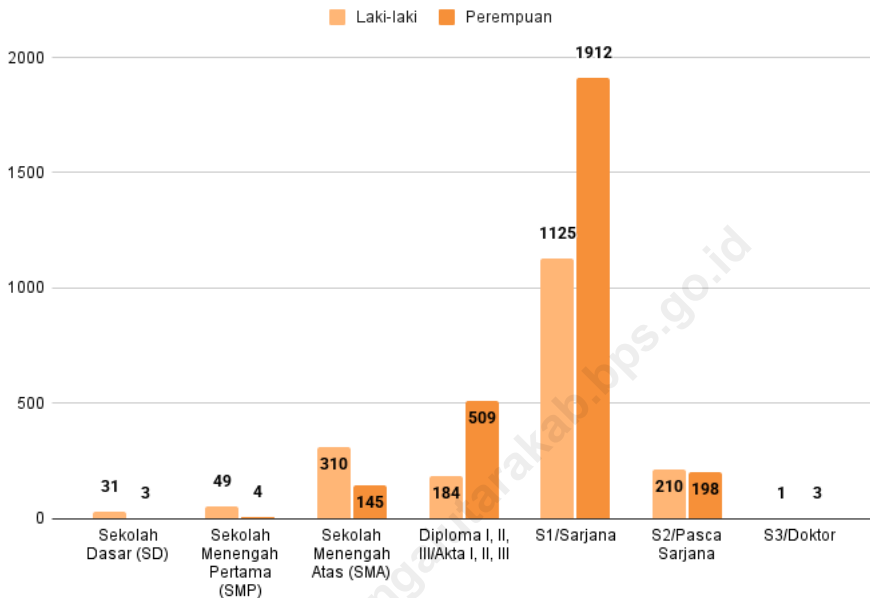
Throughout 2025, the number of violations discovered by the Inspectorate of Hulu Sungai Utara Regency was 36 and most were administrative violations. From that figure, about 72.22 percent case that had been followed up.

<https://hulusungaiutarakab.bps.go.id>



Catatan/Note: ¹Termasuk kelurahan dan Unit Permukiman Transmigrasi (UPT)/Include Transmigration Settlement Unit
 Sumber/Source: Kegiatan Pemutakhiran Wilkerstat 2025, Kondisi 2025 Semester 2/ Wilkerstat 2025, Conditions in the Second Semester of 2025

Gambar 2.1 Jumlah Desa¹/Kelurahan di Kabupaten Hulu Sungai Utara, 2025
Number of Villages¹ in Hulu Sungai Utara Regency, 2025



Sumber/Source : Badan Kepegawaian dan Pengembangan Sumber Daya Manusia Kabupaten Hulu Sungai Utara/
Agency for Personnel and Human Resources Development of Hulu Sungai Utara Regency

Gambar 2.2
Figures

Jumlah Aparatur Sipil Negara di Kabupaten Hulu Sungai Utara, 2025
Number of State Civil Service in Hulu Sungai Utara Regency, 2025



2.1 WILAYAH ADMINISTRATIF ADMINISTRATIVE AREA

Tabel 2.1.1 Jumlah Desa¹/Kelurahan Menurut Kecamatan di Kabupaten Hulu Sungai Utara, 2021–2025
Table *Number of Villages¹/Kelurahan by District in Hulu Sungai Utara regency, 2021–2025*

Kecamatan District	2021 ²	2022 ³	2023 ⁴	2024	2025
(1)	(2)	(3)	(4)	(5)	(6)
Danau Panggang	16	16	16	16	16
Paminggir	7	7	7	7	7
Babirik	23	23	23	23	23
Sungai Pandan	33	33	33	33	33
Sungai Tabukan	17	17	17	17	17
Amuntai Selatan	30	30	30	30	30
Amuntai Tengah	29	29	29	29	29
Banjang	20	20	20	20	20
Amuntai Utara	26	26	26	26	26
Haur Gading	18	18	18	18	18
Hulu Sungai Utara	219	219	219	219	219

Catatan/Note: Kondisi Semester 1

¹ Termasuk kelurahan dan Unit Permukiman Transmigrasi (UPT)/Include Transmigration Settlement Unit

²Peraturan BPS Nomor 5 Tahun 2021 tentang Kode dan Nama Wilayah Kerja Statistik Tahun 2021 Tanggal 30 Desember 2021

³Keputusan Kepala BPS Nomor 249 Tahun 2023 tentang Kode dan Nama Wilayah Kerja Statistik Tahun 2022 tanggal 13 April 2023 /Decree of Chief's BPS Number 249/2022 on Code and Name of Regional Level of Data Collection of 2022, September 29 2023

⁴Keputusan Kepala BPS Nomor 649 Tahun 2023 tentang Kode dan Nama Wilayah Kerja Statistik Tahun 2023 tanggal 29 September 2023 /Decree of Chief's BPS Number 649/2023 on Code and Name of Regional Level of Data Collection of 2023, September 29 2023

Sumber/Source: Badan Pusat Statistik/BPS-Statistics Indonesia

**2.2 DEWAN PERWAKILAN RAKYAT DAERAH
REGIONAL HOUSE OF REPRESENTATIVE**

Tabel 2.2.1 Jumlah Anggota Dewan Perwakilan Rakyat Daerah Menurut Partai Politik dan Jenis Kelamin di Kabupaten Hulu Sungai Utara, 2025
Number of Regional House of Representatives's Members by Political Parties and Sex in Hulu Sungai Utara Regency, 2025

Partai Politik Political Parties	Laki-laki Male	Perempuan Female	Jumlah Total
(1)	(2)	(3)	(4)
Golongan Karya	7	3	10
Partai Kebangkitan Bangsa	5	1	6
Partai Persatuan Pembangunan	3	—	3
Partai Keadilan Sejahtera	3	—	3
Partai Gerinda	2	1	3
Partai Nasdem	1	1	2
Partai PDI-P	1	—	1
Partai Demokrat	1	—	1
Partai Amanat Nasional	—	1	1
Hulu Sungai Utara	23	7	30

Catatan/Note: Anggota DPRD Periode 2025-2029/Regional House of Representative's Members for the Period of 2021-2026
 Sumber/Source: Sekretariat DPRD Kabupaten Hulu Sungai Utara/
 Regional House of Representative's Secretariat of Hulu Sungai Utara Regency



2.3 SUMBER DAYA MANUSIA HUMAN RESOURCES

Tabel 2.3.1 Jumlah Aparatur Sipil Negara (ASN) Pemerintah Menurut Jabatan, Jenis ASN dan Jenis Kelamin di Kabupaten Hulu Sungai Utara (orang), Desember 2025
Number of State Civil Service by Occupation, Type of ASN and Sex in Hulu Sungai Utara Regency (people), December 2025

Jabatan Occupation	Pegawai Negeri Sipil Government Employee		
	Laki-laki Male	Perempuan Female	Jumlah Total
(1)	(2)	(3)	(4)
Jabatan Pimpinan Tinggi Utama <i>Senior Executives</i>	–	–	–
Jabatan Pimpinan Tinggi Madya <i>Middle Executives</i>	–	–	–
Jabatan Pimpinan Tinggi Pratama <i>Junior Executives</i>	31	3	34
Administrator/Administrator	91	54	145
Pengawas/Supervisor	117	88	205
Eselon V/5 th Echelon	–	–	–
Jabatan Fungsional Dosen <i>Certain Functional Position for Lecturer</i>	–	–	–
Jabatan Fungsional Guru <i>Certain Functional Position for Teacher</i>	417	841	1.258
Jabatan Fungsional Medis <i>Certain Functional Position for Medical Field</i>	142	515	657
Jabatan Fungsional Teknis <i>Certain Functional Position for Technical Field</i>	118	94	212
Jabatan Fungsional Umum/Pelaksana <i>General Functional Position</i>	422	198	620
Jumlah/Total	1.338	1.793	3.131

Lanjutan Tabel/*Continued Table 2.3.1*

Jabatan <i>Occupation</i>	Pegawai Pemerintah dengan Perjanjian Kinerja <i>State Employees with Employment Agreements</i>		
	Laki-laki <i>Male</i>	Perempuan <i>Female</i>	Jumlah <i>Total</i>
(1)	(5)	(6)	(7)
Jabatan Pimpinan Tinggi Utama <i>Senior Executives</i>	–	–	–
Jabatan Pimpinan Tinggi Madya <i>Middle Executives</i>	–	–	–
Jabatan Pimpinan Tinggi Pratama <i>Junior Executives</i>	–	–	–
Administrator/ <i>Administrator</i>	–	–	–
Pengawas/ <i>Supervisor</i>	–	–	–
Eselon V/ <i>5th Echelon</i>	–	–	–
Jabatan Fungsional Dosen <i>Certain Functional Position for Lecturer</i>	–	–	–
Jabatan Fungsional Guru <i>Certain Functional Position for Teacher</i>	182	436	618
Jabatan Fungsional Medis <i>Certain Functional Position for Medical Field</i>	126	317	443
Jabatan Fungsional Teknis <i>Certain Functional Position for Technical Field</i>	67	64	131
Jabatan Fungsional Umum/Pelaksana <i>General Functional Position</i>	197	164	361
Jumlah/<i>Total</i>	572	981	1.553



Lanjutan Tabel/Continued Table 2.3.1

Jabatan <i>Occupation</i>	Aparatur Sipil Negara <i>State Civil Service</i>		
	Laki-laki <i>Male</i>	Perempuan <i>Female</i>	Jumlah <i>Total</i>
(1)	(8)	(9)	(10)
Jabatan Pimpinan Tinggi Utama <i>Senior Executives</i>	–	–	–
Jabatan Pimpinan Tinggi Madya <i>Middle Executives</i>	–	–	–
Jabatan Pimpinan Tinggi Pratama <i>Junior Executives</i>	31	3	34
Administrator/ <i>Administrator</i>	91	54	145
Pengawas/ <i>Supervisor</i>	117	88	205
Eselon V/ <i>5th Echelon</i>	–	–	–
Jabatan Fungsional Dosen <i>Certain Functional Position for Lecturer</i>	–	–	–
Jabatan Fungsional Guru <i>Certain Functional Position for Teacher</i>	599	1.277	1.876
Jabatan Fungsional Medis <i>Certain Functional Position for Medical Field</i>	268	832	1.100
Jabatan Fungsional Teknis <i>Certain Functional Position for Technical Field</i>	185	158	343
Jabatan Fungsional Umum/Pelaksana <i>General Functional Position</i>	619	362	981
Jumlah/<i>Total</i>	1.910	2.774	4.684

Sumber/*Source*: Badan Kepegawaian dan Pengembangan Sumber Daya Manusia Kabupaten Hulu Sungai Utara/*Agency for Personnel and Human Resources Development of Hulu Sungai Utara Regency*



Tabel
Table 2.3.2

Jumlah Aparatur Sipil Negara (ASN) Menurut Tingkat Pendidikan, Tipe ASN dan Jenis Kelamin di Kabupaten Hulu Sungai Utara, Desember 2025
Number of State Civil Service by Educational Level, Type of ASN and Sex in Hulu Sungai Utara Regency, December 2025

Tingkat Pendidikan <i>Educational Level</i>	Pegawai Negeri Sipil <i>Government Employee</i>		
	Laki-laki <i>Male</i>	Perempuan <i>Female</i>	Jumlah <i>Total</i>
(1)	(2)	(3)	(4)
Sekolah Dasar (SD) <i>Primary School</i>	29	3	32
Sekolah Menengah Pertama (SMP) <i>Junior High School</i>	46	4	50
Sekolah Menengah Atas (SMA) <i>Senior High School</i>	206	87	293
Diploma I/Akta I <i>Diploma I/Akta I</i>	–	1	1
Diploma II/Akta II <i>Diploma II/Akta II</i>	9	2	11
Diploma III/Akta III <i>Diploma III/Akta III</i>	95	282	377
S1/Sarjana <i>Under Graduate/Bachelor</i>	787	1.272	2.059
S2/Pasca Sarjana <i>Graduate</i>	165	139	304
S3/Doktor/Ph.D <i>Post Graduate</i>	1	3	4
Jumlah/Total	1.338	1.793	3.131

Lanjutan Tabel/*Continued Table 2.3.2*

Tingkat Pendidikan <i>Educational Level</i>	Pegawai Pemerintah dengan Perjanjian Kinerja <i>State Employees with Employment Agreements</i>		
	Laki-laki <i>Male</i>	Perempuan <i>Female</i>	Jumlah <i>Total</i>
(1)	(5)	(6)	(7)
Sekolah Dasar (SD) <i>Primary School</i>	2	–	2
Sekolah Menengah Pertama (SMP) <i>Junior High School</i>	3	–	3
Sekolah Menengah Atas (SMA) <i>Senior High School</i>	104	58	162
Diploma I/Akta I <i>Diploma I/Akta I</i>	–	–	–
Diploma II/Akta II <i>Diploma II/Akta II</i>	–	1	1
Diploma III/Akta III <i>Diploma III/Akta III</i>	80	223	303
S1/Sarjana <i>Under Graduate/Bachelor</i>	338	640	978
S2/Pasca Sarjana <i>Graduate</i>	45	59	104
S3/Doktor/Ph.D <i>Post Graduate</i>	–	–	–
Jumlah/Total	572	981	1.553

Lanjutan Tabel/*Continued Table 2.3.2*

Tingkat Pendidikan <i>Educational Level</i>	Aparatur Sipil Negara <i>State Civil Service</i>		
	Laki-laki <i>Male</i>	Perempuan <i>Female</i>	Jumlah <i>Total</i>
(1)	(8)	(9)	(10)
Sekolah Dasar (SD) <i>Primary School</i>	31	3	34
Sekolah Menengah Pertama (SMP) <i>Junior High School</i>	49	4	53
Sekolah Menengah Atas (SMA) <i>Senior High School</i>	310	145	455
Diploma I/Akta I <i>Diploma I/Akta I</i>	–	1	1
Diploma II/Akta II <i>Diploma II/Akta II</i>	9	3	12
Diploma III/Akta III <i>Diploma III/Akta III</i>	175	505	680
S1/Sarjana <i>Under Graduate/Bachelor</i>	1.125	1.912	3.037
S2/Pasca Sarjana <i>Graduate</i>	210	198	408
S3/Doktor/Ph.D <i>Post Graduate</i>	1	3	4
Jumlah/Total	1.910	2.774	4.684

Sumber/*Source*: Badan Kepegawaian dan Pengembangan Sumber Daya Manusia Kabupaten Hulu Sungai Utara/*Agency for Personnel and Human Resources Development of Hulu Sungai Utara Regency*



Tabel
Table 2.3.3

**Jumlah Pegawai Negeri Sipil Menurut Tingkat
Kepangkatan dan Jenis Kelamin di Kabupaten Hulu
Sungai Utara, Desember 2025**
*Number of Government Employee by Hierarchy and Sex in
Hulu Sungai Utara Regency, December 2025*

Pangkat/Golongan/Ruang <i>Hierarchy</i>		Laki-laki <i>Male</i>	Perempuan <i>Female</i>	Jumlah <i>Total</i>
(1)		(2)	(3)	(4)
Golongan I/Range I		–	–	–
1. I/A	(Juru Muda/Junior Clerk)	1	–	1
2. I/B	(Juru Muda Tingkat I/First Class Junior Clerk)	5	1	6
3. I/C	(Juru/Clerk)	29	4	33
4. I/D	(Juru Tingkat I/First Class Clerk)	35	5	40
Golongan II/Range II		18	1	19
5. II/A	(Pengatur Muda/Junior Supervisor)	54	14	68
6. II/B	(Pengatur Muda Tingkat I/First Class Junior Supervisor)	81	6	87
7. II/C	(Pengatur/Supervisor)	70	87	157
8. II/D	(Pengatur Tingkat I/First Class Supervisor)	223	108	331
Golongan III/Range III		192	202	394
9. III/A	(Penata Muda/Junior Superintendent)	189	250	439
10. III/B	(Penata Muda Tingkat I/First Class Junior Superintendent)	145	291	436
11. III/C	(Penata/Superintendent)	279	629	908
12. III/D	(Penata Tingkat I/First Class Superintendent)	805	1372	2177
Golongan IV/Range IV		108	95	203
13. IV/A	(Pembina/Administrator)	139	191	330
14. IV/B	(Pembina Tingkat I/First Class Administrator)	27	22	49
15. IV/C	(Pembina Utama Muda/Junior Administrator)	1	–	1
16. IV/D	(Pembina Utama Madya/Middle Administrator)	–	–	–
17. IV/E	(Pembina Utama/Senior Administrator)	275	308	583
Jumlah/Total		1.338	1.793	3.131

Sumber/Source: Badan Kepegawaian dan Pengembangan Sumber Daya Manusia Kabupaten Hulu Sungai Utara/Agency for Personnel and Human Resources Development of Hulu Sungai Utara Regency

Tabel
Table 2.3.4

Jumlah Pegawai Pemerintah dengan Perjanjian Kerja Menurut Tingkat Kepangkatan dan Jenis Kelamin di Kabupaten Hulu Sungai Utara, Desember 2025
Number of State Employees with Employment Agreements by Hierarchy and Sex in Hulu Sungai Utara Regency, December 2025

Pangkat/Golongan/Ruang Hierarchy	Laki-laki Male	Perempuan Female	Jumlah Total
(1)	(2)	(3)	(4)
I	2	–	2
II	–	–	–
III	3	–	3
IV	–	–	–
V	125	78	203
VI	–	–	–
VII	79	225	304
VIII	–	–	–
IX	320	621	941
X	43	57	100
XI	–	–	–
XII	–	–	–
XIII	–	–	–
XIV	–	–	–
XV	–	–	–
XVI	–	–	–
XVII	–	–	–
Jumlah/Total	572	981	1.553

Sumber/Source: Badan Kepegawaian dan Pengembangan Sumber Daya Manusia Kabupaten Hulu Sungai Utara/Agency for Personnel and Human Resources Development of Hulu Sungai Utara Regency



2.4 KEUANGAN PEMERINTAH GOVERNMENT FINANCE

Tabel 2.4.1 Realisasi Pendapatan Pemerintah Kabupaten Hulu Sungai Utara Menurut Jenis Pendapatan (ribu rupiah), 2022–2025
Table 2.4.1 Actual Hulu Sungai Utara Regency Government Revenues by Kind of Revenues (thousand rupiahs), 2022–2025

Jenis Pendapatan/Kind of Revenues	2022	2023
(1)	(2)	(3)
1. Pendapatan Asli Daerah (PAD)/Regional Revenue	114.331.763.901,92	153.400.781.918,22
1.1 Pajak Daerah/Regional Tax	12.567.326.920,00	13.132.125.548,00
1.2 Retribusi Daerah/Regional Retribution	6.253.747.324,00	5.177.315.250,00
1.3 Hasil Perusahaan Milik Daerah dan Pengelolaan Kekayaan Daerah yang Dipisahkan Regional–Owned Company Revenue and Separated Management of Regional Wealth	10.096.647.022,00	10.774.141.834,00
1.4 Lain–lain PAD yang Sah/Other Regional Revenue	85.414.042.635,92	124.317.199.286,22
2. Dana Perimbangan/Balance Funds	973.644.608.157,44	947.881.504.943,00
2.1 Bagi Hasil Pajak/Tax Sharing Revenue	12.125.714.402,00	12.724.881.954,00
2.2 Bagi Hasil/Sharing Revenues	–	–
2.3 Bagi Hasil Bukan Pajak/Sumber Daya Alam Non–Tax Sharing Revenue/Natural Resources	374.090.694.041,00	336.018.847.496,00
2.4 Dana Alokasi Umum/General Allocation Fund	446.382.976.905,00	463.519.388.557,00
2.5 Dana Alokasi Khusus/Special Allocation Fund	141.045.222.809,44	135.618.386.936,00
3. Lain–lain Pendapatan yang Sah/Other Revenue	258.570.062.668,00	282.385.054.473,00
3.1 Pendapatan Hibah/Grant	64.500.000,00	53.500.000,00
3.2 Dana Darurat/Emergency Fund	–	–
3.3 Dana Bagi Hasil Pajak dari Provinsi dan Pemerintah Daerah Lainnya/Tax Sharing Revenue from Provincial and Other Regional Governments	101.343.521.668,00	109.696.885.188,00
3.4 Dana Penyesuaian dan Otonomi Daerah Regional Adjustment and Autonomy Fund	157.162.041.000,00	172.634.669.285,00
3.5 Bantuan Keuangan dari Provinsi atau Pemerintah Daerah Lainnya/Financial Assistance from Provincial or Other Regional Governments	–	–
3.6 Lainnya/Others	–	22.307.000,00
Jumlah/Total	1.346.546.434.727,36	1.383.667.341.334,22



Lanjutan Tabel/*Continued Table 2.4.1*

Jenis Pendapatan/ <i>Kind of Revenues</i>	2024	2025
(1)	(4)	(5)
1. Pendapatan Asli Daerah (PAD)/<i>Regional Revenue</i>	153.659.329.659,62	177.409.568.341,26
1.1 Pajak Daerah/ <i>Regional Tax</i>	14.345.904.294,00	34.482.283.998,00
1.2 Retribusi Daerah/ <i>Regional Retribution</i>	14.319.890.060,00	14.633.955.340,00
1.3 Hasil Perusahaan Milik Daerah dan Pengelolaan Kekayaan Daerah yang Dipisahkan <i>Regional–Owned Company Revenue and Separated Management of Regional Wealth</i>	11.502.427.299,00	11.959.809.115,00
1.4 Lain–lain PAD yang Sah/ <i>Other Regional Revenue</i>	113.491.108.006,62	116.333.519.888,26
2. Dana Perimbangan/<i>Balance Funds</i>	1.550.811.928.279,00	1.405.347.190.450,00
2.1 Bagi Hasil Pajak/ <i>Tax Sharing Revenue</i>	723.907.557.000,00	–
2.2 Bagi Hasil/ <i>Sharing Revenues</i>	–	641.167.570.799,00
2.3 Bagi Hasil Bukan Pajak/Sumber Daya Alam <i>Non–Tax Sharing Revenue/Natural Resources</i>	175.926.115.000,00	168.551.733.184,00
2.4 Dana Alokasi Umum/ <i>General Allocation Fund</i>	498.581.463.551,00	508.486.251.340,00
2.5 Dana Alokasi Khusus/ <i>Special Allocation Fund</i>	152.396.792.728,00	87.141.635.127,00
3. Lain–lain Pendapatan yang Sah/<i>Other Revenue</i>	120.283.997.954,00	150.514.251.023,00
3.1 Pendapatan Hibah/ <i>Grant</i>	20.500.000,00	50.000.000,00
3.2 Dana Darurat/ <i>Emergency Fund</i>	–	–
3.3 Dana Bagi Hasil Pajak dari Provinsi dan Pemerintah Daerah Lainnya/ <i>Tax Sharing Revenue from Provincial and Other Regional Governments</i>	119.676.519.342,00	104.902.583.508,00
3.4 Dana Penyesuaian dan Otonomi Daerah <i>Regional Adjustment and Autonomy Fund</i>	–	–
3.5 Bantuan Keuangan dari Provinsi atau Pemerintah Daerah Lainnya/ <i>Financial Assistance from Provincial or Other Regional Governments</i>	–	–
3.6 Lainnya/ <i>Others</i>	586.978.612,00	45.561.667.515,00
Jumlah/<i>Total</i>	1.802.002.670.781,00	1.733.271.009.814,26

Sumber/*Source*: Badan Pengelola Keuangan dan Aset Daerah Kabupaten Hulu Sungai Utara, Laporan Realisasi Anggaran/*Agency for Regional Financial and Asset Management of Hulu Sungai Utara Regency, Actual Budget Report*



Tabel
Table 2.4.2

**Realisasi Belanja Pemerintah Kabupaten Hulu Sungai
Utara Menurut Jenis Belanja (ribu rupiah), 2022–2025**
**Actual Hulu Sungai Utara Regency Government Expenditures
by Kind of Expenditures (thousand rupiahs), 2022–2025**

Jenis Belanja Kind of Expenditures	2022	2023
(1)	(2)	(3)
1. Belanja Tidak Langsung/Indirect Expenditures	660.769.077,23	761.284.560.865,00
1.1 Belanja Pegawai/Personnel Expenditures	405.606.493,90	466.554.341.280,00
1.2 Belanja Bunga/Interest Expenditures	3.217.979,69	8.787.910.338,00
1.3 Belanja Subsidi/Subsidies Expenditures	–	–
1.4 Belanja Hibah/Grant Expenditures	11.060.485,90	37.657.531.200,00
1.5 Belanja Bantuan Sosial/Social Aid Expenditures	16.139.350,00	11.125.903.198,00
1.6 Belanja Bagi Hasil/Sharing Fund Expenditure	2.060.000,00	2.125.000.000,00
1.7 Transfer Bagi Hasil ke Kabupaten/Kota/Desa/ Transfer and Sharing to Regency/City/Village	221.645.284,00	234.499.302.285,00
1.8 Belanja Tidak Terduga/Unpredicted Expenditures	1.039.483,75	534.572.564,00
2. Belanja Langsung/Direct Expenditures	541.659.171,96	611.853.773.180,98
2.1 Belanja Pegawai/Personnel Expenditures	–	–
2.2 Belanja Barang dan Jasa Goods and Services Expenditures	301.884.448,78	337.899.556.763,98
2.3 Belanja Modal/Capital Expenditure	239.774.723,18	273.954.216.417,00
Jumlah/Total	1.202.428.249,20	1.373.138.334.045,98



Lanjutan Tabel/*Continued Table 2.4.2*

Jenis Belanja <i>Kind of Expenditures</i>	2024	2025
(1)	(4)	(5)
1. Belanja Tidak Langsung/<i>Indirect Expenditures</i>	845.424.722.951,00	837.751.765.257,00
1.1 Belanja Pegawai/ <i>Personnel Expenditures</i>	522.147.285.091,00	541.699.997.476,00
1.2 Belanja Bunga/ <i>Interest Expenditures</i>	3.759.667.603,00	–
1.3 Belanja Subsidi/ <i>Subsidies Expenditures</i>	–	–
1.4 Belanja Hibah/ <i>Grant Expenditures</i>	54.334.295.657,00	30.363.039.197,00
1.5 Belanja Bantuan Sosial/ <i>Social Aid Expenditures</i>	7.048.560.000,00	9.565.096.400,00
1.6 Belanja Bagi Hasil/ <i>Sharing Fund Expenditure</i>	2.125.000.000,00	5.273.000.000,00
1.7 Belanja Bantuan Keuangan <i>Financial Aids Expenditures</i>	255.636.414.600,00	249.820.032.184,00
1.8 Belanja Tidak Terduga/ <i>Unpredicted Expenditures</i>	373.500.000,00	1.030.600.000,00
2. Belanja Langsung/<i>Direct Expenditures</i>	684.030.030.263,00	715.112.870.757,00
2.1 Belanja Pegawai/ <i>Personnel Expenditures</i>	–	–
2.2 Belanja Barang dan Jasa <i>Goods and Services Expenditures</i>	394.161.048.033,00	407.813.827.963,00
2.3 Belanja Modal/ <i>Capital Expenditure</i>	289.868.982.230,00	307.299.042.794,00
Jumlah/<i>Total</i>	1.529.454.753.214,00	1.552.864.636.014,00

Catatan/*Note*: **2023-2025**
Belanja Langsung dan Tidak Langsung Pegawai tidak dipisahkan/*Direct and Indirect Personnel Expenditures are not separated*

Sumber/*Source*: Badan Pengelola Keuangan dan Aset Daerah Kabupaten Hulu Sungai Utara, Laporan Realisasi Anggaran/*Agency for Regional Financial and Asset Management of Hulu Sungai Utara Regency, Actual Budget Report*



2.5 PEMERIKSAAN INSPECTION

Tabel 2.5.1 Jumlah Pelanggaran yang Ditemukan dan Ditindaklanjuti Menurut Jenis Temuan di Kabupaten Hulu Sungai Utara, 2025
Number of Violations Found and Followed Up by Type of Violations in Hulu Sungai Utara Regency, 2025

Jenis Pelanggaran/ <i>Type of Violations</i>	Jumlah Pelanggaran/ Temuan/ <i>Number of Violations</i>	Jumlah yang Ditindaklanjuti/ Number of Followed Up Violations	Jumlah yang Belum Selesai Ditindaklanjuti/ Number of Violations That Had Not Been Followed Up
(1)	(2)	(3)	(4)
Administrasi/ <i>Administration</i>	30	24	6
Kekurangan Penerimaan Negara/Daerah (Pajak)/ <i>National/Regional Revenue (Tax) Loss</i>	2	2	–
Temuan Kerugian Daerah/Temuan Ganti Rugi (TGR)/ <i>Regional Loss Findings/ Compensation Findings</i>	4	–	4
Hulu Sungai Utara	36	26	10

Sumber/*Source*: Inspektorat Kabupaten Hulu Sungai Utara/*Inspectorate of Hulu Sungai Utara Regency*

3

PENDUDUK DAN KETENAGAKERJAAN POPULATION AND EMPLOYMENT



Kepadatan Penduduk (/Km²)
Population Density (/Km²)

262,74

Rasio Jenis Kelamin
Sex ratio

100,48



Jumlah Penduduk (Ribu)
Total Population (Thousand)

238.435

Sumber/source: Dinas Kependudukan dan Pencatatan Sipil Kabupaten Hulu Sungai Utara pada Semester 1 2025/
Regional Office of Population and Civil Registration of Hulu Sungai Utara Regency in the First
Semester 2025





PENJELASAN TEKNIS

1. Sumber utama data kependudukan adalah sensus penduduk yang dilaksanakan setiap sepuluh tahun sekali. Sensus penduduk telah dilaksanakan sebanyak enam kali sejak Indonesia merdeka, yaitu tahun 1961, 1971, 1980, 1990, 2000, 2010 dan 2021.
2. Di dalam sensus penduduk, pencacahan dilakukan terhadap seluruh penduduk yang berdomisili di wilayah teritorial Indonesia termasuk warga negara asing kecuali anggota korps diplomatik negara sahabat beserta keluarganya.
3. Metode pengumpulan data dalam sensus dilakukan dengan wawancara antara petugas sensus dengan responden dan juga melalui e-census. Pencatatan penduduk menggunakan konsep usual residence, yaitu konsep di mana penduduk biasa bertempat tinggal. Bagi penduduk yang bertempat tinggal tetap dicacah di mana mereka biasa tinggal, sedangkan untuk penduduk yang tidak bertempat tinggal tetap dicacah di tempat di mana mereka ditemukan petugas sensus pada malam 'Hari Sensus'. Termasuk penduduk yang tidak bertempat tinggal tetap adalah tuna wisma, awak kapal berbendera Indonesia, penghuni perahu/rumah apung, masyarakat terpencil/terasing,

TECHNICAL NOTES

1. *The main source of demographic data is population census, which is conducted every ten years. Population Census has been conducted six times since Indonesia's independence: 1961, 1971, 1980, 1990, 2000, 2010, and 2021.*
2. *The population census enumerates all residents who domicile in the entire territory of Indonesia including foreign citizens except the diplomatic corps members and their families.*
3. *The method of data collection in a population census involves interviewing respondents and conducting e-census. Enumeration of the population uses the concept of "usual residence", which is the concept of "places where people usually live". De jure was applied to the permanent residents, while de facto was applied to non-permanent residents. The permanent residents were enumerated in place where they normally live, the non-permanent residents were enumerated where they were found by the enumerators, on the night of 'Census Date'. The non permanent residents include homeless people, ship crew, boat people, remote area community, and internally*



dan pengungsi. Bagi mereka yang mempunyai tempat tinggal tetap dan sedang bepergian ke luar wilayah lebih dari enam bulan, tidak dicacah di tempat tinggalnya, tetapi dicacah di tempat tujuannya.

4. Untuk tahun yang tidak dilaksanakan sensus penduduk, data kependudukan diperoleh dari hasil proyeksi penduduk. Proyeksi penduduk merupakan suatu perhitungan ilmiah yang didasarkan pada asumsi dari komponen-komponen perubahan penduduk, yaitu kelahiran, kematian, dan migrasi. Proyeksi penduduk Indonesia 2021-2035 menggunakan data dasar penduduk hasil SP2021.
 5. Penduduk Indonesia adalah semua orang yang berdomisili di wilayah teritorial Indonesia selama 6 bulan atau lebih dan atau mereka yang berdomisili kurang dari 6 bulan tetapi bertujuan menetap.
 6. Laju pertumbuhan penduduk adalah angka yang menunjukkan persentase penambahan penduduk dalam jangka waktu tertentu.
 7. Kepadatan penduduk adalah rasio banyaknya penduduk per kilometer persegi.
 8. Rasio jenis kelamin adalah perbandingan antara penduduk laki-laki dan penduduk perempuan pada suatu wilayah dan waktu tertentu. Biasanya *displaced persons. Those who had permanent residence and had been travelling away from their home for six months or more were not enumerated in their permanent place, but in the place where they were during the census.*
4. *For the periods where the population census is not conducted, population projection is done to estimate population during those years. The population projection is an estimate based on the demographic components, such as birth, death, and migration. Indonesia's 2021-20245 population projection used the 2021 Population Census as the base population.*
 5. *The population of Indonesia are all residents of the entire territory of Indonesia who have stayed for six months or longer, and those who intended to stay more than six months even though their length of stay is less than six months.*
 6. *The growth rate of population is the number that show percentage of population growth within a specified period.*
 7. *Population density is ratio of population per square kilometer.*
 8. *Sex ratio is the ratio of males population to females population in a given area and time, usually expressed as the number of males for every 100 females.*



- dinyatakan dengan banyaknya penduduk laki-laki untuk 100 penduduk perempuan.
9. Distribusi penduduk adalah pola persebaran penduduk di suatu wilayah, baik berdasarkan batas-batas geografis maupun berdasarkan batas-batas administrasi pemerintahan.
 10. Komposisi penduduk adalah pola persebaran penduduk menurut karakteristiknya, contoh: penduduk menurut kelompok umur, penduduk menurut jenis kelamin.
 11. Rumah tangga adalah seseorang atau sekelompok orang yang mendiami sebagian atau seluruh bangunan fisik/sensus dan biasanya tinggal bersama serta pengelolaan makan dari satu dapur. Yang dimaksud makan dari satu dapur adalah jika pengurusan kebutuhan sehari-harinya dikelola bersama-sama menjadi satu.
 12. Anggota rumah tangga adalah semua orang yang biasanya bertempat tinggal di suatu rumah tangga, baik yang berada di rumah pada waktu pencacahan maupun yang sementara tidak ada.
 13. Rata-rata anggota rumah tangga adalah angka yang menunjukkan rata-rata jumlah anggota rumah tangga per rumah tangga.
 14. Istilah migrasi seumur hidup disebut bila kabupaten tempat tinggal seseorang pada saat
9. *Population distribution is the pattern of population distribution in an area, either by geographic boundaries or by government administrative boundaries.*
 10. *Population composition is the pattern of population distribution by its characteristics, example: population by age group, population by sex*
 11. *Household is an individual or group of people living in a physical/census building unit or part of it and usually commit on a common provision for food and other essentials of living. Common provision for food means one organising daily needs for all of household members.*
 12. *Household member are those who usually lives in a household regardless of their location at the time of enumeration.*
 13. *Average household size is the average number of household members per household.*
 14. *Lifetime migration terminology if someone's Regency of residence at the time of enumeration was*



- pencacahan berbeda dengan kabupaten tempat lahirnya.
15. Istilah migrasi risen disebut bila Kabupaten tempat tinggal seseorang pada saat pencacahan berbeda dengan Kabupaten tempat tinggalnya 5 tahun yang lalu.
- different from his/her Regency of birthplace.*
15. *Recent migration terminology if someone's Regency of residence at the time of enumeration was different from his/her Regency of residence 5 years ago.*

<https://hulusungaiutarakab.bps.go.id>



ULASAN

DESCRIPTION

Kependudukan

Penduduk Kabupaten Hulu Sungai Utara tahun 2025 berdasarkan Dinas Kependudukan dan Pencatatan Sipil Kabupaten Hulu Sungai Utara sebanyak 238.435 jiwa. Dari jumlah tersebut, sebanyak 50,12 persen merupakan penduduk laki-laki dan 49,87 persen merupakan penduduk perempuan, dengan rasio jenis kelamin sebesar 100,48.

Kepadatan penduduk di Kabupaten Hulu Sungai Utara tahun 2025 mencapai 262,74 jiwa/km². Penduduk dengan kepadatan tertinggi terletak di kecamatan Sungai Tabukan sebesar 668,55 jiwa/km², dan terendah di Kecamatan Paminggir, sebesar 44,09 jiwa/km².

Ketenagakerjaan

Berdasarkan hasil Survei Angkatan Kerja Nasional pada Agustus 2025, sekitar 96,21 persen penduduk angkatan kerja telah bekerja. Sisanya, sekitar 4.764 orang yang masih menganggur. Jumlah Pencari Kerja Terdaftar di Kabupaten Hulu Sungai Utara pada Dinas Penanaman Modal dan Pelayanan Terpadu Satu Pintu Kabupaten Hulu Sungai Utara pada tahun 2025 sebesar 369 pekerja. Lebih dari 76,96 persen yang mencari kerja adalah laki-laki. Dilihat dari tingkat pendidikan, paling banyak pencari kerja tamatan SMA/Sederajat.

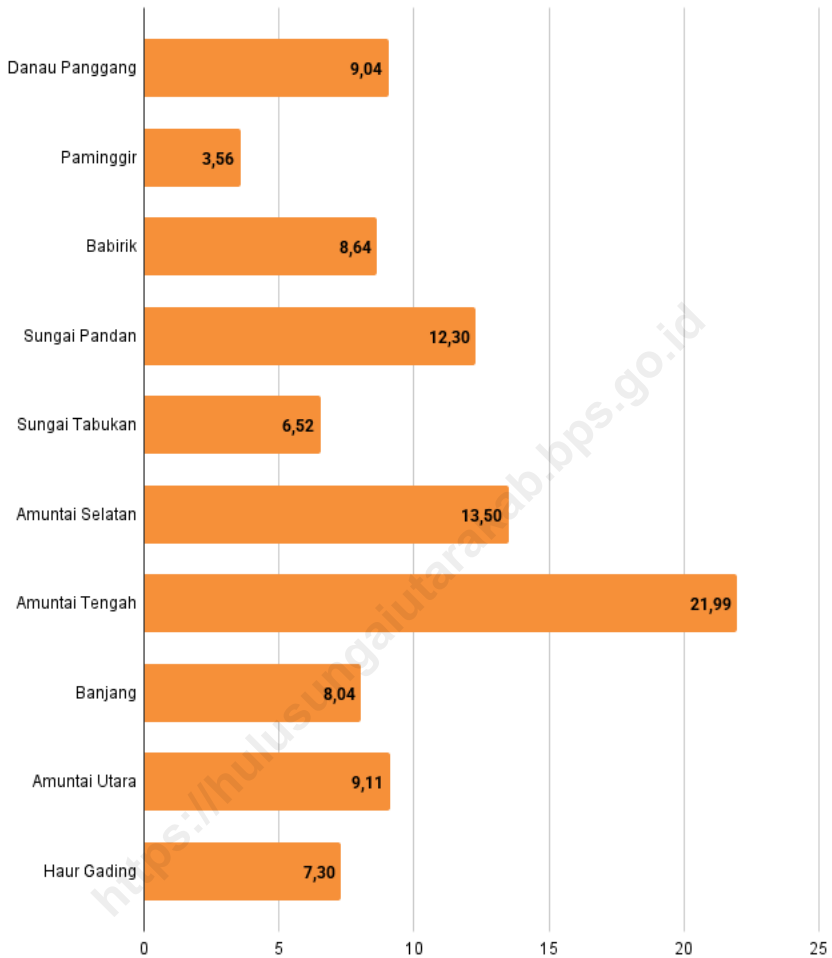
Population

Population of Hulu Sungai Utara Regency in 2025 based on tRegional Office of Population and Civil Registration of Hulu Sungai Utara Regency was 238,435 people. Of these, 50.12 percent were male and 49.87 percent were female, with a sex ratio 100.78.

The population density in Hulu Sungai Utara Regency in 2025 reaches 262.74 people /sq.km. The population with the highest density is located in the sub-district Sungai Tabukan amounting to 668.55 people /sq.km, and the lowest is in the District Paminggir, amounting to 44.09 people /sq.km.

Employment

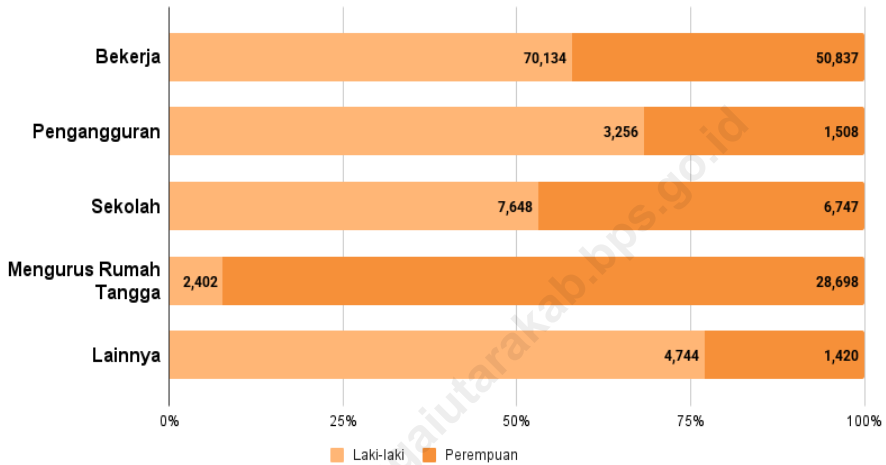
Based on the results of the National Labor Force Survey in August 2025 around 96.21 percent of the workforce population are already working. The rest, about 4,764 people, are still unemployed. The number of Registered Job Seekers in Hulu Sungai Utara Regency at the Investment Service, One Stop Integrated Service and Workers in Hulu Sungai Utara Regency in 2025 is 369 workers. More than 76.96 percent of those looking for work are men. Judging from the level of education, most job seekers graduated from high school /equivalent.



Sumber/Source : Dinas Kependudukan dan Pencatatan Sipil Kabupaten Hulu Sungai Utara pada Semester 1 2025/Regional Office of Population and Civil Registration of Hulu Sungai Utara Regency in the First Semester 2025)

Gambar 3.1
Figures

Distribusi Persentase Penduduk di Kabupaten Hulu Sungai Utara (%), 2025
Percentage Distribution of Population in Hulu Sungai Utara Regency (%), 2025



Sumber/Source : BPS, Survei Angkatan Kerja Nasional (Sakernas) Agustus/BPS-Statistics Indonesia, August National Labor Force Survey

Gambar 3.2
Figures

Jumlah Penduduk Berumur 15 Tahun Keatas Menurut Jenis Kegiatan Selama Seminggu Terakhir dan Jenis Kelamin di Kabupaten Hulu Sungai Utara, 2025
Populaton Aged 15 Years and Over by Type of Activity During The Last Week and Sex in Hulu Sungai Utara Regency, 2025



3.1 PENDUDUK POPULATION

Tabel 3.1.1 Jumlah Penduduk, Laju Pertumbuhan Penduduk, Distribusi Persentase Penduduk, Kepadatan Penduduk, Rasio Jenis Kelamin Penduduk Menurut Kecamatan di Kabupaten Hulu Sungai Utara, 2025
Population, Population Growth Rate, Percentage Distribution of Population, Population Density, and Population Sex Ratio by District in Hulu Sungai Utara Regency, 2025

Kecamatan <i>District</i>	Jumlah Penduduk (jiwa) <i>Population (people)</i>	Laju Pertumbuhan Penduduk per Tahun 2024–2025 (%) <i>Annual Population Growth Rate 2024–2025 (%)</i>
(1)	(2)	(3)
Danau Panggang	21.548	0,06
Paminggir	8.495	0,30
Babirik	20.598	0,20
Sungai Pandan	29.324	0,09
Sungai Tabukan	15.542	0,21
Amuntai Selatan	32.177	0,32
Amuntai Tengah	52.441	-0,07
Banjang	19.165	0,20
Amuntai Utara	21.732	-0,26
Haur Gading	17.413	-0,01
Hulu Sungai Utara	238.435	0,08



Lanjutan Tabel/*Continued Table* 3.1.1

Kecamatan District	Persentase Penduduk Percentage of Total Population	Kepadatan Penduduk per km² Population Density per sq.km
(1)	(4)	(5)
Danau Panggang	9,04	173,77
Paminggir	3,56	44,09
Babirik	8,64	210,70
Sungai Pandan	12,30	527,79
Sungai Tabukan	6,52	609,25
Amuntai Selatan	13,50	220,81
Amuntai Tengah	21,99	668,55
Banjang	8,04	173,69
Amuntai Utara	9,11	584,98
Haur Gading	7,30	431,66
Hulu Sungai Utara	100,00	262,74



Lanjutan Tabel/*Continued Table 3.1.1*

Kecamatan <i>District</i>	Rasio Jenis Kelamin Penduduk <i>Population Sex Ratio</i>
(1)	(6)
Danau Panggang	101,52
Paminggir	102,74
Babirik	101,96
Sungai Pandan	99,99
Sungai Tabukan	100,85
Amuntai Selatan	101,57
Amuntai Tengah	99,74
Banjang	102,21
Amuntai Utara	99,16
Haur Gading	96,96
Hulu Sungai Utara	100,48

Catatan/*Note*: ¹Luas Kabupaten berdasarkan Keputusan Menteri Dalam Negeri Nomor 300.2.2-2138 Tahun 2025 tanggal 25 April 2025
Regency area based on The Decree of Home Affairs Minister Number 300.2.2-2138 Year 2025, 25 April 2025

²Luas kecamatan berdasarkan informasi dari Pemerintah Daerah Kab. Hulu Sungai Utara/*District area based on information from the Regional Government of Hulu Sungai Utara Regency*

Sumber/*Source*: Dinas Kependudukan dan Pencatatan Sipil Kabupaten Hulu Sungai Utara pada Semester 1 2025/*Regional Office of Population and Civil Registration of Hulu Sungai Utara Regency in the First Semester 2025*



Tabel
Table 3.1.2

Jumlah Penduduk Menurut Kelompok Umur dan Jenis Kelamin di Kabupaten Hulu Sungai Utara, 2025
Population by Age Groups and Sex in Hulu Sungai Utara Regency, 2025

Kelompok Umur Age Groups	Jenis Kelamin/Sex		
	Laki-Laki Male	Perempuan Female	Jumlah Total
(1)	(2)	(3)	(4)
--4	7.018	6.408	13.426
5-9	10.099	9.252	19.351
10-14	10.717	10.025	20.742
15-19	10.451	9.842	20.293
20-24	10.838	9.956	20.794
25-29	9.535	8.531	18.066
30-34	9.431	8.489	17.920
35-39	9.395	9.210	18.605
40-44	8.282	8.750	17.496
45-49	8.746	8.490	16.772
50-54	7.395	7.811	15.206
55-59	6.094	6.813	12.907
60-64	4.587	5.295	9.882
65-69	3.372	4.301	7.673
70-74	1.932	2.394	4.326
75+	1.612	3.364	4.976
Hulu Sungai Utara	119.504	118.931	238.435

Sumber/Source: Dinas Kependudukan dan Pencatatan Sipil Kabupaten Hulu Sungai Utara pada Semester 1 2025/Regional Office of Population and Civil Registration of Hulu Sungai Utara Regency in the First Semester 2025



Tabel
Table 3.1.3

Jumlah Penduduk Menurut Kecamatan dan Jenis Kelamin di Kabupaten Hulu Sungai Utara, 2025
Population by District and Sex in Hulu Sungai Utara Regency, 2025

Kecamatan District	Laki-laki/Male	Perempuan/Female	Jumlah/Total
(1)	(2)	(3)	(4)
Danau Panggang	10.855	10.693	21.548
Paminggir	4.305	4.190	8.495
Babirik	10.399	10.199	20.598
Sungai Pandan	14.661	14.663	29.324
Sungai Tabukan	7.804	7.738	15.542
Amuntai Selatan	16.214	15.963	32.177
Amuntai Tengah	26.187	26.254	52.441
Banjang	9.687	9.478	19.165
Amuntai Utara	10.820	10.912	21.732
Haur Gading	8.572	8.841	17.413
Hulu Sungai Utara	119.504	118.931	238.435

Sumber/Source: Dinas Kependudukan dan Pencatatan Sipil Kabupaten Hulu Sungai Utara pada Semester 1 2025/Regional Office of Population and Civil Registration of Hulu Sungai Utara Regency in the First Semester 2025



**Tabel
Table** 3.1.4

**Jumlah Kepemilikan Akta di Kabupaten Hulu Sungai
Utara, 2025**
*Certificate Owned by District in Hulu Sungai Utara Regency,
2025*

Kecamatan District	Kelahiran/Birth	Kematian/Death
(1)	(2)	(3)
Danau Panggang	13.396	746
Paminggir	5.382	137
Babirik	12.823	702
Sungai Pandan	21.251	1.429
Sungai Tabukan	10.850	725
Amuntai Selatan	20.678	934
Amuntai Tengah	31.489	2.060
Banjang	11.503	641
Amuntai Utara	13.881	887
Haur Gading	10.711	671
Hulu Sungai Utara	151.964	8.932

Sumber/Source: Dinas Kependudukan dan Pencatatan Sipil Kabupaten Hulu Sungai Utara pada Semester 1 2025/Regional Office of Population and Civil Registration of Hulu Sungai Utara Regency in the First Semester 2025


**Tabel
Table 3.1.5**

Jumlah KTP–eI, KIA, dan KK Cetak Baru yang Diterbitkan Menurut Kecamatan di Kabupaten Hulu Sungai Utara pada Semester I, 2025
Total of Electronic Identity Cards (e–KTP), Identity Cards of Children (KIA), and the Family Card (KK) Newly Printed that Published by District in Hulu Sungai Utara Regency in the 1st Semester, 2025

Kecamatan District	KTP–eI ²	KIA ³	KK
(1)	(2)	(3)	(4)
Danau Panggang	15.355	3.307	7.135
Paminggir	6.082	1236	2.769
Babirik	14.623	2.806	6.965
Sungai Pandan	21.081	4.753	10.130
Sungai Tabukan	11.098	2.915	5.277
Amuntai Selatan	22.975	5.618	10.657
Amuntai Tengah	37.734	8.449	17.695
Banjang	13.833	3.565	6.446
Amuntai Utara	15.752	3.341	7.446
Haur Gading	12.505	3.195	5.883
Hulu Sungai Utara	171.038	39.185	80.403

Catatan/Note: ¹ Mulai pertama kali tercatat di Kabupaten sampai tahun 2025/Starting from the first time recorded in the Regency until 2025

² KTP–eI mulai diterbitkan pada tahun 2018/e–KTP began to be published in 2018

³ KIA di Kabupaten Hulu Sungai Utara baru diterbitkan mulai tahun 2021/KIA in Hulu Sungai Utara Regency has only been published starting in 2021

Sumber/Source: Dinas Kependudukan dan Pencatatan Sipil Kabupaten Hulu Sungai Utara pada Semester 1 2025/Regional Office of Population and Civil Registration of Hulu Sungai Utara Regency in the First Semester 2025

**3.2 KETENAGAKERJAAN
EMPLOYMENT**

Tabel 3.2.1 Jumlah Penduduk Berumur 15 Tahun Keatas Menurut Jenis Kegiatan Selama Seminggu Terakhir dan Jenis Kelamin di Kabupaten Hulu Sungai Utara, 2025
Population Aged 15 Years and Over by Type of Activity During The Last Week and Sex in Hulu Sungai Utara Regency, 2025

Kegiatan Utama <i>Main Activity</i>	Jenis Kelamin/Sex		
	Laki-Laki <i>Male</i>	Perempuan <i>Female</i>	Laki-Laki+ Perempuan <i>Male+Female</i>
(1)	(2)	(3)	(4)
I. Angkatan Kerja/<i>Economically Active</i>	73.390	52.345	125.735
1. Bekerja/ <i>Working</i>	70.134	50.837	120.971
2. Pengangguran Terbuka/ <i>Unemployment</i>	3.256	1.508	4.764
II. Bukan Angkatan Kerja/<i>Not Economically Active</i>	14.794	36.865	51.659
1. Sekolah/ <i>Attending School</i>	7.648	6.747	14.395
2. Mengurus Rumah Tangga/ <i>Housekeeping</i>	2.402	28.698	31.100
3. Lainnya/ <i>Others</i>	4.744	1.420	6.164
Jumlah/<i>Total</i>	88.184	89.210	177.394

Sumber/Source: BPS, Survei Angkatan Kerja Nasional (Sakernas) Agustus/BPS-Statistics Indonesia, August National Labor Force Survey


Tabel
Table 3.2.2

Penduduk Berumur 15 Tahun ke Atas Menurut Pendidikan Tertinggi yang Ditamatkan dan Jenis Kegiatan Selama Seminggu Terakhir di Kabupaten Hulu Sungai Utara, 2025
Population 15 Years of Age and Over by Educational Attainment and Type of Activity During the Last Week in Hulu Sungai Utara Regency, 2025

Pendidikan Tertinggi yang Ditamatkan ¹ <i>Educational Attainment¹</i>	Angkatan Kerja/Economically Active			Persentase Bekerja terhadap Angkatan Kerja <i>Percentage of Working to Economically Active</i>
	Bekerja <i>Working</i>	Pengangguran ² <i>Unemployment²</i>	Jumlah Angkatan Kerja <i>Total of Economically Active</i>	
(1)	(2)	(3)	(4)	(5)
—	61.113	1.138	62.251	98,17
1	18.639	1.254	19.893	93,70
2	26.339	2.152	28.491	92,45
3	14.880	220	15.100	98,54
Jumlah/Total	120.971	4.764	125.735	96,21

- Catatan/Note:
- ¹ —. ≤ Sekolah Dasar (SD)/≤ *Primary School*
 1. Sekolah Menengah Pertama/*Junior High School*
 2. Sekolah Menengah Atas/*Senior High School*
 3. Perguruan Tinggi/*Collage*
 - ² 1. Mencari pekerjaan/*Looking for work*
 2. Mempersiapkan usaha/*Establishing a new business/firm*
 3. Merasa tidak mungkin mendapat pekerjaan/*Feeling hopeless in looking for work (discouraged job seekers)*
 4. Sudah punya pekerjaan tetapi belum mulai bekerja/*Having job already but not starting to work yet*
- Sumber/Source: BPS, Survei Angkatan Kerja Nasional (Sakernas) Agustus/BPS-Statistics Indonesia, August National Labor Force Survey

Tabel
Table 3.2.3

Penduduk Berumur 15 Tahun Ke Atas yang Bekerja Selama Seminggu Terakhir Menurut Status Pekerjaan Utama dan Jenis Kelamin di Kabupaten Hulu Sungai Utara, 2025
Population 15 Years of Age and Over who Worked During The Last Week by Main Employment Status and Sex in Hulu Sungai Utara Regency, 2025

Status Pekerjaan Utama Main Employment Status	Laki-Laki Male	Perempuan Female	Jumlah Total
(1)	(2)	(3)	(4)
Berusaha sendiri <i>Own account worker</i>	26.493	15.800	42.293
Berusaha dibantu buruh tidak tetap/buruh tidak dibayar <i>Employer assisted by temporary worker/unpaid worker</i>	10.355	5.947	16.302
Berusaha dibantu buruh tetap/buruh dibayar <i>Employer assisted by permanent worker/paid worker</i>	1.488	772	2.260
Buruh/Karyawan/Pegawai/ <i>Employee</i>	24.236	14.564	38.800
Pekerja bebas <i>Casual worker</i>	2.469	1.428	3.897
Pekerja keluarga/tak dibayar <i>Family worker/unpaid worker</i>	5.093	12.326	17.419
Jumlah/Total	70.134	50.837	120.971

Sumber/Source: BPS, Survei Angkatan Kerja Nasional (Sakernas) Agustus/BPS-Statistics Indonesia, August National Labor Force Survey



Tabel
Table 3.2.4

Jumlah Pencari Kerja Menurut Kecamatan dan Jenis Kelamin di Kabupaten Hulu Sungai Utara, 2025
Number of Job Seekers by District and Gender in Hulu Sungai Utara Regency, 2025

Kecamatan/District	Laki-laki/Male	Perempuan/Female	Jumlah/Total
(1)	(2)	(3)	(4)
Danau Panggang	15	3	18
Paminggir	5	1	6
Babirik	24	11	35
Sungai Pandan	38	6	44
Sungai Tabukan	12	4	16
Amuntai Selatan	35	12	47
Amuntai Tengah	73	23	96
Banjang	41	12	53
Amuntai Utara	20	9	29
Haur Gading	21	4	25
Hulu Sungai Utara	284	85	369

Sumber/Source: Dinas Penanaman Modal dan Pelayanan Terpadu Satu Pintu/Regional Office of Investment and One-door Integrated Service of Hulu Sungai Utara Regency

Tabel
Table 3.2.5

Jumlah Pencari Kerja Menurut Kecamatan dan Pendidikan yang Ditamatkan di Kabupaten Hulu Sungai Utara, 2025
Number of Job Seekers by District and Education Attainment in Hulu Sungai Utara Regency, 2025

Kecamatan/ District	SD/ sederajat/ Primary School/ equivalent	SLTP/ sederajat/ Junior High School/ equivalent	SLTA/ sederajat/ Senior High School/ equivalent	D I, D II, D III	D IV/S1	S2,S3
(1)	(2)	(3)	(4)	(5)	(6)	(7)
Danau Panggang	1	–	10	1	5	–
Paminggir	–	–	5	–	1	–
Babirik	1	3	16	1	14	–
Sungai Pandan	1	3	32	–	8	–
Sungai Tabukan	–	3	10	–	3	–
Amuntai Selatan	3	2	25	2	15	–
Amuntai Tengah	1	1	60	3	31	–
Banjang	–	2	36	2	13	–
Amuntai Utara	1	1	19	–	8	–
Haur Gading	1	–	15	1	8	–
Hulu Sungai Utara	9	15	228	10	106	–

Sumber/Source: Dinas Penanaman Modal dan Pelayanan Terpadu Satu Pintu/Regional Office of Investment and One-door Integrated Service of Hulu Sungai Utara Regency



Tabel 3.2.6 Jumlah Pencari Kerja Menurut Pendidikan yang Ditamatkan dan Jenis Kelamin di Kabupaten Hulu Sungai Utara, 2025
Number of Job Seekers by Educational Attainment and Gender in Hulu Sungai Utara Regency, 2025

Pendidikan yang Ditamatkan/ Educational Attainment	Laki-laki/Male	Perempuan/Female	Jumlah/Total
(1)	(2)	(3)	(4)
SD/ sederajat/ Primary School/ equivalent	9	–	9
SLTP/ sederajat/ Junior High School/ equivalent	13	2	15
SLTA/ sederajat/ Senior High School/ equivalent	202	26	228
D I, D II, D III	6	4	10
D IV/S1	53	53	106
S2, S3	–	–	–
Hulu Sungai Utara	284	85	369

Sumber/Source: Dinas Penanaman Modal dan Pelayanan Terpadu Satu Pintu/Regional Office of Investment and One-door Integrated Service of Hulu Sungai Utara Regency



Tabel 3.2.7
Table

Jumlah Pencari Kerja yang Mendaftar, Ditempatkan, dan Dihapuskan Menurut Bulan dan Jenis Kelamin di Kabupaten Hulu Sungai Utara, 2025
Number of Job Seekers Registering, Placed, and Deleted by Month and Gender in Hulu Sungai Utara Regency, 2025

Bulan/Month	Mendaftar/Registering			Ditempatkan/Allocated		
	Laki-laki/ Male	Perempuan/ Female	Jumlah/ Total	Laki-laki/ Male	Perempuan/ Female	Jumlah/ Total
(1)	(2)	(3)	(4)	(5)	(6)	(7)
Januari/January	34	6	40	9	4	13
Februari/February	23	11	34	2	2	4
Maret/March	15	2	17	8	1	9
April/April	38	4	42	11	–	11
Mei/May	26	33	59	8	–	8
Juni/June	37	7	44	3	2	5
Juli/July	23	2	25	4	–	4
Agustus/August	14	11	25	2	–	2
September/September	17	5	22	4	10	14
Oktober/October	23	2	25	6	1	7
November/November	11	2	13	4	–	4
Desember/December	23	–	23	6	1	7
Hulu Sungai Utara	284	85	369	67	21	88



Lanjutan Tabel/*Continued Table 3.2.7*

Bulan/Month	Dihapuskan/Deleted		
	Laki-laki/Male	Perempuan/Female	Jumlah/Total
(1)	(8)	(9)	(10)
Januari/January	39	7	46
Februari/February	65	7	72
Maret/March	13	4	17
April/April	8	2	10
Mei/May	57	8	65
Juni/June	47	7	54
Juli/July	49	2	51
Agustus/August	98	2	100
September/September	62	15	77
Oktober/October	20	11	31
November/November	22	7	29
Desember/December	20	5	25
Hulu Sungai Utara	500	77	577

Sumber/Source: Dinas Penanaman Modal dan Pelayanan Terpadu Satu Pintu/*Regional Office of Investment and One-door Integrated Service of Hulu Sungai Utara Regency*

4

SOSIAL DAN KESEJAHTERAAN SOCIAL AND WELFARE

Tenaga Kesehatan

Medical Personnel

758



Sarana Kesehatan

Health Facilities

486



*Sumber/source:*Dinas Kesehatan Kabupaten Hulu Sungai Utara/*Health Office of Hulu Sungai Utara Regency*





PENJELASAN TEKNIS

1. Jalur Pendidikan di Indonesia terdiri atas 1) pendidikan formal, 2) pendidikan nonformal, dan 3) pendidikan informal yang ketiganya dapat saling melengkapi dan memperkaya (Undang-Undang No. 20 Tahun 2013 tentang Sistem Pendidikan Nasional).
2. Jenjang Pendidikan Formal terdiri atas pendidikan dasar, pendidikan menengah, dan pendidikan tinggi. Jenis pendidikan yang diajarkan mencakup pendidikan umum, kejuruan, akademik, profesi, vokasi, keagamaan, dan khusus.
3. Pendidikan Dasar berbentuk Satuan Pendidikan Dasar (SD) dan Madrasah Ibtidaiyah (MI) atau bentuk lain yang sederajat serta Satuan Pendidikan Menengah Pertama (SMP) dan Madrasah Tsanawiyah (MTs), atau bentuk lain yang sederajat.
4. Pendidikan Menengah berbentuk Satuan Pendidikan Menengah Atas (SMA), Madrasah Aliyah (MA), Satuan Pendidikan Menengah Kejuruan (SMK), dan Madrasah Aliyah Kejuruan (MAK), atau bentuk lain yang sederajat.
5. Pendidikan Tinggi merupakan jenjang pendidikan setelah pendidikan menengah yang mencakup program pendidikan diploma, sarjana, magister, spesialis, dan doktor yang

TECHNICAL NOTES

1. *The Education System in Indonesia consists of 1) a formal education, 2) non-formal education, and 3) informal education that all three can be complementary and enriching (Law No. 20 Year 2013 about The National Education System).*
2. *The Formal Education Level consists of primary education, secondary education, and high education. The kind of education that taught consists of general education, vocational, academic, professional, religious, and specific education.*
3. *The Primary Education consists of Elementary School and Islamic Elementary School or other equivalent forms and Junior High School and MTs, or other equivalent forms.*
4. *The Secondary Education consists of the senior high school, MA, Vocational School, and Vocational Madrasah Aliyah, or other equivalent forms.*
5. *The High Education consists of the education level after the secondary education that consists of diplomas, bachelor, master, specialist, and doctoral degrees that are held by the college. The colleges can be academy, polytechnic, high school, institute, or university*



- diselenggarakan oleh perKepala Sekolah dan Pendidikan tinggi. PerKepala Sekolah dan Pendidikan tinggi dapat berbentuk akademi, politeknik, Satuan Pendidikan tinggi, institut, atau universitas.
6. Rumah Sakit adalah tempat pemeriksaan dan perawatan kesehatan, biasanya berada di bawah pengawasan dokter/tenaga medis, yang melayani penderita yang sakit untuk berobat rawat jalan atau rawat inap.
 7. Rumah Sakit Bersalin adalah rumah sakit khusus untuk persalinan, dilengkapi pelayanan spesialis pemeriksaan kehamilan, persalinan, rawat inap dan rawat jalan ibu dan anak yang berada di bawah pengawasan dokter spesialis kandungan.
 8. Rumah Bersalin adalah sarana pelayanan kesehatan dengan izin sebagai rumah bersalin, dilengkapi pelayanan pemeriksaan kehamilan, persalinan serta pemeriksaan ibu dan anak yang berada di bawah pengawasan bidan senior.
 9. Poliklinik adalah sarana kesehatan yang dipakai untuk pelayanan berobat jalan, biasanya berada di bawah pengawasan dokter/tenaga medis.
 10. Puskesmas (Pusat Kesehatan Masyarakat) adalah unit pelaksana teknis dinas kesehatan kabupaten/kota yang mempunyai fungsi utama sebagai penyelenggara
6. *Hospital is a place for health check, usually controlled/supervised by doctors/medical personnel to serve the ill patients to get outpatient or inpatient treatment services.*
 7. *Maternity Hospital is a specialized hospital for childbirth, has specialist inspection service to pregnancy, childbirth, hospitalization and outpatient for mothers and children that is under the supervision of an obstetrician.*
 8. *Maternity House is health care facility with a license as a maternity house, equipped with prenatal care, childbirth and examination of mothers and children which is under the supervision of a senior midwife.*
 9. *Polyclinic is a health facility in which to get outpatient services, usually under the control of doctor/medical personnel.*
 10. *Public Health Center is technical implementation unit of regency health department that have the primary function as a first-level health care providers. The working area standard of public health center is one district and to reach their working areas, public*



elayanan kesehatan tingkat pertama. Wilayah kerja puskesmas maksimal adalah satu kecamatan dan untuk dapat menjangkau wilayah kerjanya, puskesmas mempunyai jaringan pelayanan yang meliputi unit Puskesmas Pembantu (Pustu), unit Puskesmas Keliling (Puskel), dan unit bidan desa/komunitas (Peraturan Menteri Kesehatan RI No. 75 Tahun 2015 Tentang Pusat Kesehatan Masyarakat).

11. Apotek adalah suatu tempat tertentu yang digunakan untuk melakukan pekerjaan kefarmasian, dan penyaluran/penjualan obat atau bahan farmasi dan perbekalan kesehatan lainnya kepada masyarakat yang dikelola oleh tenaga apoteker (Peraturan Menteri Kesehatan RI No. 1332 Tahun 2002 Tentang Perubahan Atas Peraturan Menteri Kesehatan RI No. 922/MENKES/PER/X/1993 Tentang Ketentuan dan Tata Cara Pemberian Izin Apotek).

12. *Bed Occupancy Rate* (BOR) yaitu persentase pemakaian tempat tidur pada satu satuan waktu tertentu. Indikator ini memberikan gambaran tinggi rendahnya tingkat pemanfaatan tempat tidur rumah sakit.

$$= \frac{\text{Jumlah hari perawatan rumah sakit} \times 100\%}{\text{Jumlah TT} \times \text{Jumlah hari dalam satu periode}}$$

Nilai Parameter BOR yang ideal adalah 60-85 %.

health centers have a service network covering subsidiary of public health center, mobile public health center units, and midwife units (Regulation of the Minister of Health of Indonesia Number 75 Year 2015 about Public Health Center).

11. *Pharmacy is a specific place that is used for pharmaceutical jobs, and distribution/sale of drugs/ pharmaceuticals and other medical supplies to people that are administered by trained pharmacist (Regulation of the Minister of Health of Indonesia Number 1332 Year 2002 about the Changes of Regulation of the Minister of Health of Indonesia Number 922/MENKES/PER/X/1993 about Pro-vision and Procedures for Administration of Licensed Pharmacies).*
12. *Bed Occupancy Rate (BOR), which is the percentage of bed usage at a certain time unit. This indicator provides a description of the level of utilization of hospital beds.*

$$= \frac{\text{Number of hospitality days} \times 100\%}{\text{Number of beds} \times \text{Number of days in a period}}$$

The ideal BOR parameter value is 60-85%.

13. *Average Length of Stay (ALOS) is the average length of stay of a*



13. *Average Length of Stay (ALOS)* yaitu rata-rata lama rawat seorang pasien. Indikator ini disamping memberikan gambaran tingkat efisiensi, juga menggambarkan mutu pelayanan, apabila diterapkan pada diagnosis tertentu dapat dijadikan hal yang perlu pengamatan lebih lanjut.

$$=(\text{Jumlah lama dirawat})/(\text{Jumlah pasien keluar (hidup+ mati)})$$

Secara umum, ALOS yang ideal antara 6-9 hari.

14. *Bed Turn Over (BTO)* adalah frekuensi pemakaian tempat tidur pada satu periode, berapa kali tempat tidur dipakai dalam satuan waktu (biasanya periode waktu 1 tahun). Indikator ini memberikan tingkat efisiensi pada pemakaian tempat tidur.

$$=(\text{Jumlah pasien keluar (hidup+ mati)})/(\text{Jumlah tempat tidur})$$

Idealnya, dalam setahun, satu tempat tidur rata-rata dipakai 40-50 kali.

15. *Turn Over Interval (TOI)* yaitu rata-rata hari dimana tempat tidur tidak ditempati dan telah terisi ke saat terisi berikutnya. Indikator ini juga memberikan gambaran tingkat efisiensi penggunaan tempat tidur.

$$=((\text{Jumlah TT} \times \text{periode})-\text{hari perawatan})/(\text{Jumlah pasien keluar (hidup+ mati)})$$

Idealnya, tempat tidur kosong/tidak terisi ada pada kisaran 1-3 hari.

patient. This indicator in addition to giving an overview of the level of efficiency, also illustrates the quality of service, if applied to a particular diagnosis can be made things that need further observation.

$$=(\text{Amount of length of stay})/(\text{Number of patients discharge (alive+ dead)})$$

In general, the ideal ALOS is between 6-9 days.

14. *Bed Turn Over (BTO)* is the frequency of use of a bed in one period, the number of times a bed is used in a unit of time (usually a period of 1 year). This indicator provides the level of efficiency in the use of beds.

$$=(\text{Number of patients discharge (alive+ dead)})/(\text{Number of beds})$$

Ideally, in one year, an average bed is used 40-50 times.

15. *Turn Over Interval (TOI)* is the average day when the bed is not occupied and has been filled to the next time it is filled. This indicator also provides an overview of the efficiency of the use of beds.

$$=((\text{Number of beds} \times \text{period})-\text{days of treatment})/(\text{Number of patients discharge (alive+ dead)})$$

Ideally, an empty /unoccupied bed is in the range of 1-3 days.

16. *Net Death Rate (NDR)*, which is the death rate of 48 hours after being



16. *Net Death Rate (NDR)* yaitu angka kematian 48 jam setelah dirawat untuk tiap-tiap 1000 penderita keluar. Indikator ini memberikan gambaran mutu pelayanan di rumah sakit.

$$= (\text{Jumlah pasien mati} > 48 \text{ jam dirawat} \times 1000\%) / (\text{Jumlah pasien keluar (hidup} + \text{ mati)})$$

Nilai NDR dianggap masih dapat ditolerir jika kurang dari 25 per 1000.

17. *Gross Death Ratio (GDR)* merupakan angka kematian umum untuk setiap 1000 penderita keluar rumah sakit.

$$= (\text{Jumlah pasien mati seluruhnya} \times 1000\%) / (\text{Jumlah pasien keluar (hidup} + \text{ mati)})$$

Nilai GDR seyogyanya tidak lebih dari 45 per 1000 penderita keluar.

18. Bencana Alam adalah peristiwa atau serangkaian peristiwa yang mengancam dan mengganggu kehidupan / penghidupan masyarakat yang disebabkan oleh faktor alam antara lain berupa gempa bumi, tsunami, gunung meletus, banjir, kekeringan, angin topan, dan tanah longsor sehingga mengakibatkan kerugian materi maupun non-materi.

19. Peristiwa tindak pidana yang dilaporkan ialah setiap peristiwa yang diterima kepolisian dari laporan masyarakat, atau peristiwa dimana pelakunya tertangkap tangan oleh

treated for every 1000 patients discharged. This indicator provides an overview of the quality of service in the hospital.

$$= (\text{Number of dead patients} > 48 \text{ hours treated} \times 1000\%) / (\text{Number of patients discharge (alive} + \text{ dead)})$$

NDR value is considered tolerable if it is less than 25 per 1000.

17. *Gross Death Ratio (GDR)* is the general death rate for every 1000 sufferers discharged from the hospital.

$$= (\text{Number of all dead patients} \times 1000\%) / (\text{Number of patients discharge (alive} + \text{ dead)})$$

The value of the GDR shouldn't be more than 45 per 1000 patients discharge.

18. *Natural disaster is an event or series of events that threaten and disrupt the lives and livelihoods caused by natural factors, such as: earthquake, tsunami, volcanic eruption, flood, flash flood, drought, typhoon/cyclone, and landslide, so it can lead to result in loss of material and non-material.*

19. *Reported crime incidence includes all criminal cases reported and received by police office, and all crimes caught by police.*

20. *Crime total refers to the number of*



- kepolisian.
20. Jumlah tindak pidana menggambarkan jumlah kasus tindak pidana yang terjadi pada kurun waktu tertentu.
 21. Resiko penduduk terjadi tindak pidana per 100.000 penduduk

$$= \frac{\text{Jumlah tindak pidana tahun } t}{\text{Jumlah penduduk tahun } t} \times 100.000$$
 22. Resiko penduduk terjadi tindak pidana per 100.000 penduduk mengindikasikan peluang penduduk berisiko terkena tindak pidana. Biasanya dinyatakan dalam setiap 100.000 penduduk.
 23. Selang waktu terjadi tindak pidana tahun t

$$= \frac{365 \times 24 \times 60 \times 60}{\text{Jumlah tindak pidana tahun } t} \times (\text{detik})$$
 24. Selang waktu terjadi tindak pidana tahun t mengindikasikan selang waktu terjadinya satu tindak kejahatan dengan kejahatan yang lain.
 25. Persentase penyelesaian tindak pidana

$$= \frac{\text{Jumlah tindak pidana yang diselesaikan}}{\text{Jumlah peristiwa tindak pidana yang dilaporkan}} \times 100\%$$
 26. Persentase penyelesaian peristiwa tindak pidana menyatakan persentase penyelesaian tindak pidana oleh polisi. Suatu tindak pidana dinyatakan sebagai kasus yang selesai di tingkat kepolisian, apabila:
 - berkas perkaranya sudah siap untuk diserahkan atau telah diserahkan kepada jaksa;
- criminal cases occurring during a given period.*
21. *Crime rate*

$$= \frac{\text{Number of criminal cases year}}{\text{Total population year}} \times 100.000$$
 22. *Crime rate indicates the probability of population exposed to risk of crime, expressed in every 100,000 people.*
 23. *Crime clock*

$$= \frac{365 \times 24 \times 60 \times 60}{\text{Number of criminal cases year } t} \times (\text{second})$$
 24. *Crime clock indicates the time interval of occurrence between one crime to another crime.*
 25. *Crime clearance rate*

$$= \frac{\text{Number of cleared criminal cases}}{\text{Number of reported criminal cases}} \times 100\%$$
 26. *Crime clearance rate refers to percentage of crime clearance by police. A criminal case is categorized as a cleared case by police, if:*
 - *All documents are ready to submit or already submitted to justice court;*
 - *In the case of attente that warrants complaint, the*



- dalam hal delik aduan, pengaduannya dicabut dalam tenggang waktu yang telah ditentukan menurut undang-undang;
- telah diselesaikan oleh kepolisian berdasarkan azas plichmatigheid (kewajiban berdasarkan kewenangan hukum);
- kasus yang dimaksud tidak termasuk kompetensi kepolisian
- tersangka meninggal dunia;
- kasus kadaluwarsa.

complaint was withdraw within a given period state in the law;

- *The case was cleared by police based on the principle of plichmatigheid (obligation on the basis of law outhority);*
- *The case was not the responsibility of police office;*
- *The suspect died;*
- *The case was out of date.*

<https://hulusungaiutarakab.bps.go.id/>



<https://hulusungaiutarakab.bps.go.id>



ULASAN

DESCRIPTION

Pendidikan

Di Kabupaten Hulu Sungai Utara, telah tersedia pendidikan pra-Satuan Pendidikan, Satuan Pendidikan dasar, Satuan Pendidikan menengah tingkat pertama, maupun Satuan Pendidikan menengah tingkat atas di setiap kecamatan. Jumlah Satuan Pendidikan SD di Bawah Kementerian Pendidikan dan Kebudayaan terbesar pada tahun ajaran 2025/2026 ada pada kecamatan Amuntai Tengah sebesar 37 Satuan Pendidikan negeri dan terkecil pada kecamatan Paminggir sejumlah 7 Satuan Pendidikan negeri. Jumlah Satuan Pendidikan SMP, SMA dan SMK negeri terbanyak pada Kecamatan Amuntai Tengah sebesar 7 SMP, 2 SMA dan 3 SMK. Angka Partisipasi Murni (APM) pada tahun 2025 tertinggi ada pada SD/MI yaitu sebesar 98,21 dengan Angka Partisipasi Kasar (APK) sebesar 107,13.

Jika melihat dari kemampuan literasi penduduk diatas 15 tahun, sekitar 97,20 persen penduduk Kabupaten Hulu Sungai Utara dapat membaca dan menulis huruf latin pada tahun 2025. Kemudian terdapat sekitar 29.188 pengunjung perpustakaan, yang mayoritas pengunjung berprofesi sebagai Mahasiswa sebanyak 19.599 orang (67,1 persen).

Kesehatan

Jenis fasilitas kesehatan di

Education

In Hulu Sungai Utara Regency, pre-school education, elementary education, junior secondary education, and senior secondary education are available in every sub-district. The largest number of public elementary schools (SD) under the Ministry of Education, Culture, Research, and Technology in the 2025/2026 academic year is in Amuntai Tengah sub-district with 37 public schools, while the smallest is in Paminggir sub-district with 7 public schools. The highest number of public junior secondary schools (SMP), senior secondary schools (SMA), and vocational schools (SMK) is also in Amuntai Tengah sub-district, with 7 SMPs, 2 SMAs, and 3 SMKs.

The Net Enrollment Rate (APK) for elementary/Islamic elementary schools (SD/MI) in 2025 was 98.21%, with a Gross Enrollment Rate (APM) of 107.13%.

Regarding literacy, approximately 97.20% of the population aged 15 years and over in Hulu Sungai Utara Regency can read and write in Latin script (2025). Additionally, there were approximately 29,188 library visitors, with the majority being university students totaling 19,599 people (67.1%).

Health

Health facilities in Hulu Sungai

Kabupaten Hulu Sungai Utara beragam. Pada tahun 2025, terdapat 318 posyandu, 13 puskesmas dan 2 rumah sakit. Kemudian, tenaga kesehatan yang bekerja di puskesmas adalah sebanyak 32 dokter umum, 21 dokter spesialis, 14 dokter gigi, 203 perawat, 251 bidan, 49 tenaga farmasi, dan 65 ahli gizi.

Agama dan Sosial Lainnya

Penduduk Kabupaten Hulu Sungai Utara mayoritas beragama Islam dengan penduduk Islam sebesar 238.312 jiwa pada tahun 2025. Selain itu juga tersedia fasilitas peribadatan 124 mesjid dan 669 mushola pada tahun 2025.

Kemiskinan

Garis kemiskinan Kabupaten Hulu Sungai Utara tahun 2025 sebesar 613.161 rupiah perkapita sebulan. Dengan garis kemiskinan sejumlah ini, persentase penduduk miskin di Kabupaten Hulu Sungai Utara menurun menjadi 4,81 persen. Selaras dengan garis kemiskinan, indeks kedalaman kemiskinan dan indeks keparahan kemiskinan masing-masing turun dari tahun sebelumnya menjadi 0,44 dan 0,07. Artinya, gap antara masyarakat kurang mampu dengan garis kemiskinan menurun.

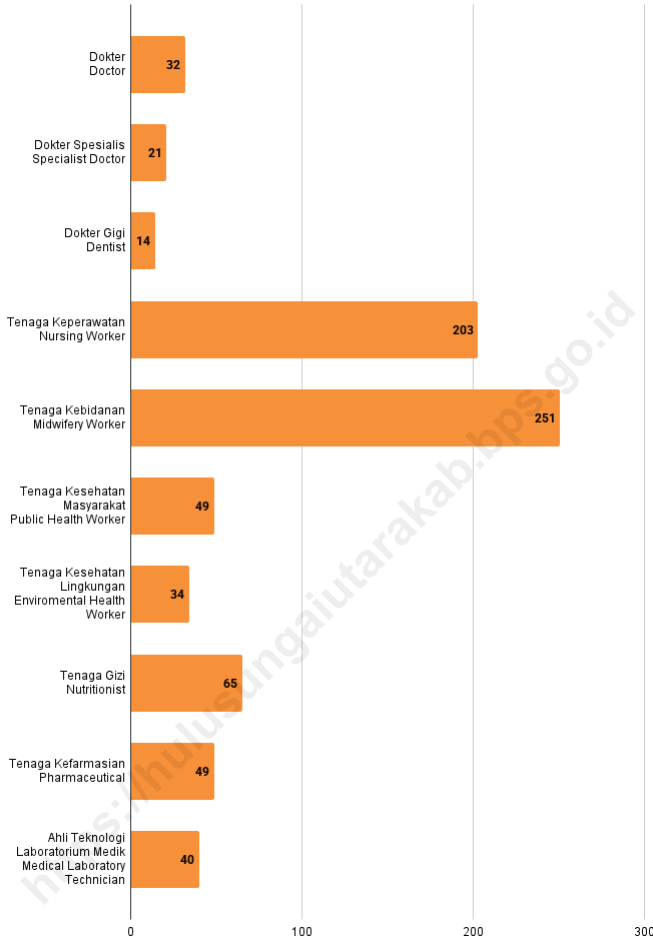
Utara Regency are diverse. In 2025, there were 318 integrated health service posts (Posyandu), 13 community health centers (Puskesmas), and 2 hospitals serving the population. To support these facilities, a total of 635 health personnel were working in community health centers, consisting of 32 general practitioners, 21 specialist doctors, and 14 dentists providing medical care; 203 nursing staff and 251 midwives delivering frontline health services; as well as 49 pharmaceutical staff and 65 nutritionists ensuring adequate medication and dietary support for patients.

Other Religion and Social

The population of Hulu Sungai Utara Regency is predominantly Muslim, with 238,312 Muslim residents in 2025. Additionally, worship facilities available in 2025 included 124 mosques and 669 prayer rooms (mushola).

Poverty

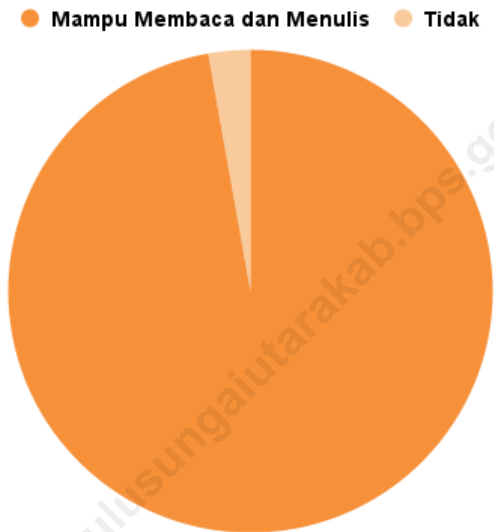
The poverty line in Hulu Sungai Utara Regency in 2025 was Rp 613,161 per capita per month. With this poverty threshold, the percentage of the poor population in Hulu Sungai Utara Regency decreased to 4.81%. Aligned with the poverty line, the Poverty Gap Index (P1) and Poverty Severity Index (P2) also declined from the previous year to 0.44 and 0.07, respectively. This indicates that the gap between the underprivileged population and the poverty line has narrowed.



Sumber/Source : Dinas Kesehatan Kabupaten Hulu Sungai Utara/Health Office of Hulu Sungai Utara Regency

Gambar 4.1
Figures

Jumlah Tenaga Kesehatan di Kabupaten Hulu Sungai Utara, 2025
Number of Health Human Resource in Hulu Sungai Utara Regency, 2025



Sumber/Source : BPS Kabupaten Hulu Sungai Utara/BPS-Statistics of Hulu Sungai Utara Regency

Gambar
Figures 4.2

Persentase Angka Melek Aksara Penduduk Umur ≥ 15 tahun di Kabupaten Hulu Sungai Utara, 2025
Percentage of Literacy Rate of Population Aged 15 Years and Over in Hulu Sungai Utara Regency, 2025

**4.1 PENDIDIKAN
EDUCATION**

Tabel 4.1.1 Jumlah Satuan Pendidikan, Kepala Sekolah dan Pendidik, dan Murid Taman Kanak-Kanak (TK) di Bawah Kementerian Pendidikan, Kebudayaan, Riset, dan Teknologi Menurut Kecamatan di Kabupaten Hulu Sungai Utara, 2024/2025 dan 2025/2026
Number of Schools, Headmasters and Teachers, and Pupils in Kindergarten Under The Ministry of Education, Culture, Research, and Technology by District in Hulu Sungai Utara Regency, 2024/2025 and 2025/2026

Kecamatan District	Satuan Pendidikan/Schools					
	Negeri/Public		Swasta/Private		Jumlah/Total	
	2024/2025	2025/2026	2024/2025	2025/2026	2024/2025	2025/2026
(1)	(2)	(3)	(4)	(5)	(6)	(7)
Danau Panggang	1	1	6	6	7	7
Paminggir	–	–	10	10	10	10
Babirik	–	–	20	20	20	20
Sungai Pandan	1	1	15	15	16	16
Sungai Tabukan	–	–	5	5	5	5
Amuntai Selatan	1	1	12	12	13	13
Amuntai Tengah	3	3	25	25	28	28
Banjang	2	2	14	14	16	16
Amuntai Utara	1	1	15	15	16	16
Haur Gading	–	–	10	10	10	10
Hulu Sungai Utara	9	9	132	132	141	141

Lanjutan Tabel/*Continued Table 4.1.1*

Kecamatan District	Kepala Sekolah dan Pendidik / <i>Headmasters and Teachers</i>					
	Negeri/ <i>Public</i>		Swasta/ <i>Private</i>		Jumlah/ <i>Total</i>	
	2024/2025	2025/2026	2024/2025	2025/2026	2024/2025	2025/2026
(1)	(8)	(9)	(10)	(11)	(12)	(13)
Danau Panggang	2	3	19	19	21	22
Paminggir	–	–	31	33	31	33
Babirik	–	–	54	56	54	56
Sungai Pandan	3	5	53	56	56	61
Sungai Tabukan	–	–	14	15	14	15
Amuntai Selatan	8	9	45	50	53	59
Amuntai Tengah	20	29	108	110	128	139
Banjang	8	12	46	49	54	61
Amuntai Utara	4	4	50	54	54	58
Haur Gading	–	–	36	38	36	38
Hulu Sungai Utara	45	62	456	480	501	542



Lanjutan Tabel/*Continued Table 4.1.1*

Kecamatan District	Murid/Pupils					
	Negeri/Public		Swasta/Private		Jumlah/Total	
	2024/2025	2025/2026	2024/2025	2025/2026	2024/2025	2025/2026
(1)	(14)	(15)	(16)	(17)	(18)	(19)
Danau Panggang	29	34	177	178	217	212
Paminggir	–	–	209	210	209	210
Babirik	–	–	428	432	428	432
Sungai Pandan	33	37	397	439	426	476
Sungai Tabukan	–	–	163	164	163	164
Amuntai Selatan	113	108	314	351	418	459
Amuntai Tengah	246	239	789	841	1.009	1.08
Banjang	89	101	395	387	496	488
Amuntai Utara	69	77	364	353	427	430
Haur Gading	–	–	198	214	198	214
Hulu Sungai Utara	579	596	3.434	3.569	3.991	4.165

Sumber/*Source*: 2024/2025 – Kementerian Pendidikan, Kebudayaan, Riset, dan Teknologi, Sistem Data Pokok Pendidikan, data semester ganjil/*Ministry of Education, Culture, Research, and Technology, Basic Education Data System, odd semester 2025/2026 – Kementerian Pendidikan, Kebudayaan, Riset, dan Teknologi, Sistem Data Pokok Pendidikan, data semester ganjil/Ministry of Education, Culture, Research, and Technology, Basic Education Data System, odd semester*



Tabel
Table 4.1.2

Jumlah Satuan Pendidikan, Kepala Sekolah dan Pendidik, dan Murid Raudatul Athfal (RA) di Bawah Kementerian Agama Menurut Kecamatan di Kabupaten Hulu Sungai Utara, 2024/2025 dan 2025/2026

Number of Schools, Headmasters and Teachers, and Pupils in Raudatul Athfal (RA) Under The Ministry of Religious Affairs by District in Hulu Sungai Utara Regency, 2024/2025 and 2025/2026

Kecamatan District	Satuan Pendidikan/ Schools		Kepala Satuan Pendidikan dan Pendidik/Headmasters and Teachers		Murid/Pupils	
	2024/2025	2025/2026	2024/2025	2025/2026	2024/2025	2025/2026
(1)	(2)	(3)	(4)	(5)	(6)	(7)
Danau Panggang	...	6	...	23	...	202
Paminggir	...	3	...	9	...	59
Babirik	...	2	...	10	...	74
Sungai Pandan	...	12	...	52	...	471
Sungai Tabukan	...	7	...	33	...	272
Amuntai Selatan	...	14	...	55	...	441
Amuntai Tengah	...	12	...	76	...	607
Banjang	...	3	...	14	...	135
Amuntai Utara	...	3	...	15	...	179
Haur Gading	...	5	...	30	...	153
Hulu Sungai Utara	...	67	...	317	...	2.593

Sumber/Source: 2025/2026 – Kementerian Agama, EMIS, data semester ganjil laporan sampai dengan 31 Desember 2025/Ministry of Religious Affairs, EMIS, odd semester report data up to 31 December 2025



Tabel 4.1.3
Table

Jumlah Satuan Pendidikan, Kepala Sekolah dan Pendidik, dan Murid Satuan Pendidikan Dasar (SD) di Bawah Kementerian Pendidikan, Kebudayaan, Riset, dan Teknologi Menurut Kecamatan di Kabupaten Hulu Sungai Utara, 2024/2025 dan 2025/2026
Number of Schools, Headmasters and Teachers, and Pupils in Elementary Schools Under The Ministry of Education, Culture, Research, and Technology by District in Hulu Sungai Utara Regency, 2024/2025 and 2025/2026

Kecamatan District	Satuan Pendidikan/Schools					
	Negeri/Public		Swasta/Private		Jumlah/Total	
	2024/2025	2025/2026	2024/2025	2025/2026	2024/2025	2025/2026
(1)	(2)	(3)	(4)	(5)	(6)	(7)
Danau Panggang	16	16	–	–	16	16
Paminggir	7	7	–	–	7	7
Babirik	20	20	–	–	20	20
Sungai Pandan	23	23	5	5	28	28
Sungai Tabukan	8	8	1	1	9	9
Amuntai Selatan	16	16	–	–	16	16
Amuntai Tengah	37	37	–	–	37	37
Banjang	19	19	1	1	20	20
Amuntai Utara	19	19	–	–	19	19
Haur Gading	12	12	–	–	12	12
Hulu Sungai Utara	177	177	7	7	184	184

Lanjutan Tabel/*Continued Table 4.1.3*

Kecamatan District	Kepala Sekolah dan Pendidik / <i>Headmasters and Teachers</i>					
	Negeri/ <i>Public</i>		Swasta/ <i>Private</i>		Jumlah/ <i>Total</i>	
	2024/2025	2025/2026	2024/2025	2025/2026	2024/2025	2025/2026
(1)	(8)	(9)	(10)	(11)	(12)	(13)
Danau Panggang	128	112	–	–	128	112
Paminggir	58	51	–	–	58	51
Babirik	166	140	–	–	166	140
Sungai Pandan	193	174	48	50	241	224
Sungai Tabukan	65	60	5	3	70	63
Amuntai Selatan	136	123	–	–	136	123
Amuntai Tengah	336	299	–	–	336	299
Banjang	166	139	36	19	202	158
Amuntai Utara	159	128	–	–	159	128
Haur Gading	95	82	–	–	95	82
Hulu Sungai Utara	1.502	1.308	89	72	1.591	1.380



Lanjutan Tabel/*Continued Table* 4.1.3

Kecamatan <i>District</i>	Murid/ <i>Pupils</i>					
	Negeri/ <i>Public</i>		Swasta/ <i>Private</i>		Jumlah/ <i>Total</i>	
	2024/2025	2025/2026	2024/2025	2025/2026	2024/2025	2025/2026
(1)	(14)	(15)	(16)	(17)	(18)	(19)
Danau Panggang	1.275	1.246	–	–	1.275	1.246
Paminggir	495	486	–	–	495	486
Babirik	1.209	1.176	–	–	1.209	1.176
Sungai Pandan	1.421	1.421	918	908	2.339	2.329
Sungai Tabukan	397	398	89	84	486	482
Amuntai Selatan	767	803	–	–	767	803
Amuntai Tengah	2.846	2.841	–	–	2.846	2.841
Banjang	1.129	1.108	301	357	1.430	1.465
Amuntai Utara	988	970	–	–	988	970
Haur Gading	563	567	–	–	563	567
Hulu Sungai Utara	11.090	11.016	1.308	1.349	12.398	12.365

Sumber/*Source*: 2024/2025 – Kementerian Pendidikan, Kebudayaan, Riset, dan Teknologi, Sistem Data Pokok Pendidikan, data semester ganjil/*Ministry of Education, Culture, Research, and Technology, Basic Education Data System, odd semester*
 2025/2026 – Kementerian Pendidikan, Kebudayaan, Riset, dan Teknologi, Sistem Data Pokok Pendidikan, data semester ganjil/*Ministry of Education, Culture, Research, and Technology, Basic Education Data System, odd semester*



Tabel
Table 4.1.4

Jumlah Satuan Pendidikan, Kepala Sekolah dan Pendidik, dan Murid Madrasah Ibtidaiyah (MI) di Bawah Kementerian Agama Menurut Kecamatan di Kabupaten Hulu Sungai Utara, 2024/2025 dan 2025/2026
Number of Schools, Headmasters and Teachers, and Pupils in Madrasah Ibtidaiyah (MI) Under The Ministry of Religious Affairs by District in Hulu Sungai Utara Regency, 2024/2025 and 2025/2026

Kecamatan District	Satuan Pendidikan/Schools					
	Negeri/Public		Swasta/Private		Jumlah/Total	
	2024/2025	2025/2026	2024/2025	2025/2026	2024/2025	2025/2026
(1)	(2)	(3)	(4)	(5)	(6)	(7)
Danau Panggang	...	2	...	7	...	9
Paminggir	...	1	...	5	...	6
Babirik	...	3	...	4	...	7
Sungai Pandan	...	2	...	8	...	10
Sungai Tabukan	...	1	...	8	...	9
Amuntai Selatan	...	8	...	6	...	14
Amuntai Tengah	...	3	...	5	...	8
Banjang	...	1	...	3	...	4
Amuntai Utara	...	3	...	5	...	8
Haur Gading	...	4	...	4	...	8
Hulu Sungai Utara	...	28	...	55	...	83



Lanjutan Tabel/*Continued Table* 4.1.4

Kecamatan <i>District</i>	Kepala Satuan Pendidikan dan Pendidik/ <i>Headmasters and Teachers</i>					
	Negeri/ <i>Public</i>		Swasta/ <i>Private</i>		Jumlah/ <i>Total</i>	
	2024/2025	2025/2026	2024/2025	2025/2026	2024/2025	2025/2026
(1)	(8)	(9)	(10)	(11)	(12)	(13)
Danau Panggang	...	24	...	63	...	87
Paminggir	...	12	...	40	...	52
Babirik	...	45	...	40	...	85
Sungai Pandan	...	31	...	88	...	119
Sungai Tabukan	...	16	...	96	...	112
Amuntai Selatan	...	155	...	78	...	233
Amuntai Tengah	...	57	...	55	...	112
Banjang	...	20	...	90	...	110
Amuntai Utara	...	49	...	59	...	108
Haur Gading	...	56	...	97	...	153
Hulu Sungai Utara	...	465	...	706	...	1.171

Lanjutan Tabel/*Continued Table 4.1.4*

Kecamatan <i>District</i>	Murid/ <i>Pupils</i>					
	Negeri/ <i>Public</i>		Swasta/ <i>Private</i>		Jumlah/ <i>Total</i>	
	2024/2025	2025/2026	2024/2025	2025/2026	2024/2025	2025/2026
(1)	(14)	(15)	(16)	(17)	(18)	(19)
Danau Panggang	...	270	...	542	...	812
Paminggir	...	60	...	282	...	342
Babirik	...	460	...	238	...	698
Sungai Pandan	...	292	...	803	...	1.095
Sungai Tabukan	...	104	...	716	...	820
Amuntai Selatan	...	1.307	...	830	...	2.137
Amuntai Tengah	...	485	...	330	...	815
Banjang	...	184	...	1.075	...	1.259
Amuntai Utara	...	418	...	594	...	1.012
Haur Gading	...	415	...	862	...	1.277
Hulu Sungai Utara	...	3.995	...	6.272	...	10.267

Sumber/*Source*: 2025/2026 – Kementerian Agama, EMIS, data semester ganjil laporan sampai dengan 31 Desember 2025/*Ministry of Religious Affairs, EMIS, odd semester report data up to 31 December 2025*



Tabel
Table 4.1.5

Jumlah Satuan Pendidikan, Kepala Sekolah dan Pendidik, dan Murid Satuan Pendidikan Menengah Pertama (SMP) di Bawah Kementerian Pendidikan, Kebudayaan, Riset, dan Teknologi Menurut Kecamatan di Kabupaten Hulu Sungai Utara, 2024/2025 dan 2025/2026
Number of Schools, Headmasters and Teachers, and Pupils in Junior High Schools Under The Ministry of Education, Culture, Research, and Technology by District in Hulu Sungai Utara Regency, 2024/2025 and 2025/2026

Kecamatan District	Satuan Pendidikan/Schools					
	Negeri/Public		Swasta/Private		Jumlah/Total	
	2024/2025	2025/2026	2024/2025	2025/2026	2024/2025	2025/2026
(1)	(2)	(3)	(4)	(5)	(6)	(7)
Danau Panggang	3	3	–	–	3	3
Paminggir	3	3	–	–	3	3
Babirik	2	2	–	–	2	2
Sungai Pandan	4	4	2	2	6	6
Sungai Tabukan	–	–	–	–	–	–
Amuntai Selatan	4	4	–	–	4	4
Amuntai Tengah	7	7	–	–	7	7
Banjang	2	2	1	1	3	3
Amuntai Utara	1	1	–	–	1	1
Haur Gading	2	2	–	–	2	2
Hulu Sungai Utara	28	28	3	3	31	31

Lanjutan Tabel/*Continued Table 4.1.5*

Kecamatan <i>District</i>	Kepala Sekolah dan Pendidik / <i>Headmasters and Teachers</i>					
	Negeri/ <i>Public</i>		Swasta/ <i>Private</i>		Jumlah/ <i>Total</i>	
	2024/2025	2025/2026	2024/2025	2025/2026	2024/2025	2025/2026
(1)	(8)	(9)	(10)	(11)	(12)	(13)
Danau Panggang	32	30	–	–	32	30
Paminggir	27	22	–	–	27	22
Babirik	25	22	–	–	25	22
Sungai Pandan	52	47	20	15	72	62
Sungai Tabukan	–	–	–	–	–	–
Amuntai Selatan	50	45	–	–	50	45
Amuntai Tengah	109	99	–	–	109	99
Banjang	23	24	14	8	37	32
Amuntai Utara	13	13	–	–	13	13
Haur Gading	24	19	–	–	24	19
Hulu Sungai Utara	355	321	34	23	389	344



Lanjutan Tabel/*Continued Table 4.1.5*

Kecamatan <i>District</i>	Murid/ <i>Pupils</i>					
	Negeri/ <i>Public</i>		Swasta/ <i>Private</i>		Jumlah/ <i>Total</i>	
	2024/2025	2025/2026	2024/2025	2025/2026	2024/2025	2025/2026
(1)	(14)	(15)	(16)	(17)	(18)	(19)
Danau Panggang	258	264	–	–	258	264
Paminggir	260	248	–	–	260	248
Babirik	171	164	–	–	171	164
Sungai Pandan	455	489	289	276	744	765
Sungai Tabukan	–	–	–	–	–	–
Amuntai Selatan	354	308	–	–	354	308
Amuntai Tengah	831	866	–	–	831	866
Banjang	209	200	198	171	407	371
Amuntai Utara	158	155	–	–	158	155
Haur Gading	119	105	–	–	119	105
Hulu Sungai Utara	2.815	2.799	487	447	3.302	3.246

Sumber/*Source*: 2024/2025 – Kementerian Pendidikan, Kebudayaan, Riset, dan Teknologi, Sistem Data Pokok Pendidikan, data semester ganjil/*Ministry of Education, Culture, Research, and Technology, Basic Education Data System, odd semester 2025/2026 – Kementerian Pendidikan, Kebudayaan, Riset, dan Teknologi, Sistem Data Pokok Pendidikan, data semester ganjil/Ministry of Education, Culture, Research, and Technology, Basic Education Data System, odd semester*



Tabel
Table 4.1.6

Jumlah Satuan Pendidikan, Kepala Sekolah dan Pendidik, dan Murid Madrasah Tsanawiyah (MTs) di Bawah Kementerian Agama Menurut Kecamatan di Kabupaten Hulu Sungai Utara, 2024/2025 dan 2025/2026
Number of Schools, Headmasters and Teachers, and Pupils in Madrasah Tsanawiyah (MTs) Under The Ministry of Religious Affairs by District in Hulu Sungai Utara Regency, 2024/2025 and 2025/2026

Kecamatan District	Satuan Pendidikan/Schools					
	Negeri/Public		Swasta/Private		Jumlah/Total	
	2024/2025	2025/2026	2024/2025	2025/2026	2024/2025	2025/2026
(1)	(2)	(3)	(4)	(5)	(6)	(7)
Danau Panggang	...	–	...	5	...	5
Paminggir	...	–	...	2	...	2
Babirik	...	1	...	2	...	3
Sungai Pandan	...	2	...	4	...	6
Sungai Tabukan	...	–	...	3	...	3
Amuntai Selatan	...	2	...	3	...	5
Amuntai Tengah	...	1	...	2	...	3
Banjang	...	–	...	1	...	1
Amuntai Utara	...	1	...	2	...	3
Haur Gading	...	1	...	3	...	4
Hulu Sungai Utara	...	8	...	27	...	35



Lanjutan Tabel/*Continued Table* 4.1.6

Kecamatan <i>District</i>	Kepala Satuan Pendidikan dan Pendidik/ <i>Headmasters and Teachers</i>					
	Negeri/ <i>Public</i>		Swasta/ <i>Private</i>		Jumlah/ <i>Total</i>	
	2024/2025	2025/2026	2024/2025	2025/2026	2024/2025	2025/2026
(1)	(8)	(9)	(10)	(11)	(12)	(13)
Danau Panggang	...	–	...	45	...	45
Paminggir	...	–	...	21	...	21
Babirik	...	28	...	24	...	52
Sungai Pandan	...	49	...	50	...	99
Sungai Tabukan	...	–	...	36	...	36
Amuntai Selatan	...	48	...	27	...	75
Amuntai Tengah	...	58	...	35	...	93
Banjang	...	–	...	21	...	21
Amuntai Utara	...	34	...	49	...	83
Haur Gading	...	12	...	45	...	57
HuluSungaiUtara	...	229	...	353	...	582

Lanjutan Tabel/*Continued Table* 4.1.6

Kecamatan <i>District</i>	Murid/ <i>Pupils</i>					
	Negeri/ <i>Public</i>		Swasta/ <i>Private</i>		Jumlah/ <i>Total</i>	
	2024/2025	2025/2026	2024/2025	2025/2026	2024/2025	2025/2026
(1)	(14)	(15)	(16)	(17)	(18)	(19)
Danau Panggang	...	–	...	383	...	383
Paminggir	...	–	...	109	...	109
Babirik	...	320	...	191	...	511
Sungai Pandan	...	460	...	481	...	941
Sungai Tabukan	...	–	...	497	...	497
Amuntai Selatan	...	502	...	191	...	693
Amuntai Tengah	...	876	...	243	...	1.119
Banjang	...	–	...	187	...	187
Amuntai Utara	...	284	...	967	...	1.251
Haur Gading	...	47	...	502	...	549
Hulu Sungai Utara	...	2.489	...	3.751	...	6.240

Sumber/*Source*: 2025/2026 – Kementerian Agama, EMIS, data semester ganjil laporan sampai dengan 31 Desember 2025/*Ministry of Religious Affairs, EMIS, odd semester report data up to 31 December 2025*



Tabel
Table 4.1.7

Jumlah Satuan Pendidikan, Kepala Sekolah dan Pendidik, dan Murid Satuan Pendidikan Menengah Atas (SMA) di Bawah Kementerian Pendidikan, Kebudayaan, Riset, dan Teknologi Menurut Kecamatan di Kabupaten Hulu Sungai Utara, 2024/2025 dan 2025/2026
Number of Schools, Headmasters and Teachers, and Pupils in Senior High School Under The Ministry of Education, Culture, Research, and Technology by District in Hulu Sungai Utara Regency, 2024/2025 and 2025/2026

Kecamatan District	Satuan Pendidikan/Schools					
	Negeri/Public		Swasta/Private		Jumlah/Total	
	2024/2025	2025/2026	2024/2025	2025/2026	2024/2025	2025/2026
(1)	(2)	(3)	(4)	(5)	(6)	(7)
Danau Panggang	1	1	–	–	1	1
Paminggir	1	1	–	–	1	1
Babirik	–	–	–	–	–	–
Sungai Pandan	1	1	–	–	1	1
Sungai Tabukan	–	–	1	1	1	1
Amuntai Selatan	–	–	–	–	–	–
Amuntai Tengah	2	2	–	–	2	2
Banjang	–	–	1	1	1	1
Amuntai Utara	1	1	–	–	1	1
Haur Gading	–	–	–	–	–	–
Hulu Sungai Utara	6	6	2	2	8	8

Lanjutan Tabel/*Continued Table 4.1.7*

Kecamatan <i>District</i>	Kepala Sekolah dan Pendidik / <i>Headmasters and Teachers</i>					
	Negeri/ <i>Public</i>		Swasta/ <i>Private</i>		Jumlah/ <i>Total</i>	
	2024/2025	2025/2026	2024/2025	2025/2026	2024/2025	2025/2026
(1)	(8)	(9)	(10)	(11)	(12)	(13)
Danau Panggang	23	25	–	–	23	25
Paminggir	23	22	–	–	23	22
Babirik	–	–	–	–	–	–
Sungai Pandan	45	46	–	–	45	46
Sungai Tabukan	–	–	11	13	11	13
Amuntai Selatan	–	–	–	–	–	–
Amuntai Tengah	50	52	–	–	50	52
Banjang	–	–	13	13	13	13
Amuntai Utara	19	20	–	–	19	20
Haur Gading	–	–	–	–	–	–
Hulu Sungai Utara	160	165	24	26	184	191



Lanjutan Tabel/*Continued Table 4.1.7*

Kecamatan <i>District</i>	Murid/ <i>Pupils</i>					
	Negeri/ <i>Public</i>		Swasta/ <i>Private</i>		Jumlah/ <i>Total</i>	
	2024/2025	2025/2026	2024/2025	2025/2026	2024/2025	2025/2026
(1)	(14)	(15)	(16)	(17)	(18)	(19)
Danau Panggang	239	227	–	–	239	227
Paminggir	165	154	–	–	165	154
Babirik	–	–	–	–	–	–
Sungai Pandan	692	701	–	–	692	701
Sungai Tabukan	–	–	33	24	33	24
Amuntai Selatan	–	–	–	–	–	–
Amuntai Tengah	525	541	–	–	525	541
Banjang	–	–	88	95	88	95
Amuntai Utara	138	146	–	–	138	146
Haur Gading	–	–	–	–	–	–
Hulu Sungai Utara	1.759	1.769	121	119	1.880	1.888

Sumber/*Source*: 2024/2025 – Kementerian Pendidikan, Kebudayaan, Riset, dan Teknologi, Sistem Data Pokok Pendidikan, data semester ganjil/*Ministry of Education, Culture, Research, and Technology, Basic Education Data System, odd semester 2025/2026 – Kementerian Pendidikan, Kebudayaan, Riset, dan Teknologi, Sistem Data Pokok Pendidikan, data semester ganjil/Ministry of Education, Culture, Research, and Technology, Basic Education Data System, odd semester*



Tabel
Table 4.1.8

Jumlah Satuan Pendidikan, Kepala Sekolah dan Pendidik, dan Murid Satuan Pendidikan Menengah Kejuruan (SMK) di Bawah Kementerian Pendidikan, Kebudayaan, Riset, dan Teknologi Menurut Kecamatan di Kabupaten Hulu Sungai Utara, 2024/2025 dan 2025/2026
Number of Schools, Headmasters and Teachers, and Pupils in Vocational High Schools Under The Ministry of Education, Culture, Research, and Technology by District in Hulu Sungai Utara Regency, 2024/2025 and 2025/2026

Kecamatan District	Satuan Pendidikan/Schools					
	Negeri/Public		Swasta/Private		Jumlah/Total	
	2024/2025	2025/2026	2024/2025	2025/2026	2024/2025	2025/2026
(1)	(2)	(3)	(4)	(5)	(6)	(7)
Danau Panggang	–	–	1	1	1	1
Paminggir	–	–	1	1	1	1
Babirik	1	1	–	–	1	1
Sungai Pandan	–	–	–	–	–	–
Sungai Tabukan	–	–	–	–	–	–
Amuntai Selatan	–	–	–	–	–	–
Amuntai Tengah	3	3	–	–	3	3
Banjang	–	–	–	–	–	–
Amuntai Utara	–	–	–	–	–	–
Haur Gading	–	–	1	1	1	1
Hulu Sungai Utara	4	4	3	3	7	7



Lanjutan Tabel/*Continued Table* 4.1.8

Kecamatan <i>District</i>	Kepala Sekolah dan Pendidik / <i>Headmasters and Teachers</i>					
	Negeri/ <i>Public</i>		Swasta/ <i>Private</i>		Jumlah/ <i>Total</i>	
	2024/2025	2025/2026	2024/2025	2025/2026	2024/2025	2025/2026
(1)	(8)	(9)	(10)	(11)	(12)	(13)
Danau Panggang	–	–	24	26	24	26
Paminggir	–	–	14	19	14	19
Babirik	24	22	–	–	24	22
Sungai Pandan	–	–	–	–	–	–
Sungai Tabukan	–	–	–	–	–	–
Amuntai Selatan	–	–	–	–	–	–
Amuntai Tengah	172	169	–	–	172	169
Banjang	–	–	–	–	–	–
Amuntai Utara	–	–	–	–	–	–
Haur Gading	–	–	20	20	20	20
Hulu Sungai Utara	196	191	58	65	254	256

Lanjutan Tabel/*Continued Table 4.1.8*

Kecamatan <i>District</i>	Murid/ <i>Pupils</i>					
	Negeri/ <i>Public</i>		Swasta/ <i>Private</i>		Jumlah/ <i>Total</i>	
	2024/2025	2025/2026	2024/2025	2025/2026	2024/2025	2025/2026
(1)	(14)	(15)	(16)	(17)	(18)	(19)
Danau Panggang	–	–	337	370	337	370
Paminggir	–	–	84	75	84	75
Babirik	236	269	–	–	236	269
Sungai Pandan	–	–	–	–	–	–
Sungai Tabukan	–	–	–	–	–	–
Amuntai Selatan	–	–	–	–	–	–
Amuntai Tengah	2.139	2.212	–	–	2.139	2.212
Banjang	–	–	–	–	–	–
Amuntai Utara	–	–	–	–	–	–
Haur Gading	–	–	187	170	187	170
Hulu Sungai Utara	2.375	2.481	608	615	2.983	3.096

Sumber/*Source*: 2024/2025 – Kementerian Pendidikan, Kebudayaan, Riset, dan Teknologi, Sistem Data Pokok Pendidikan, data semester ganjil/*Ministry of Education, Culture, Research, and Technology, Basic Education Data System, odd semester 2025/2026 – Kementerian Pendidikan, Kebudayaan, Riset, dan Teknologi, Sistem Data Pokok Pendidikan, data semester ganjil/Ministry of Education, Culture, Research, and Technology, Basic Education Data System, odd semester*

Tabel 4.1.9
Table

Jumlah Satuan Pendidikan, Kepala Sekolah dan Pendidik, dan Murid Madrasah Aliyah (MA) di Bawah Kementerian Agama Menurut Kecamatan di Kabupaten Hulu Sungai Utara, 2024/2025 dan 2025/2026

Number of Schools, Headmasters and Teachers, and Pupils in Madrasah Aliyah (MA) Under the Ministry of Religious Affairs by District in Hulu Sungai Utara Regency, 2024/2025 and 2025/2026

Kecamatan District	Satuan Pendidikan/Schools					
	Negeri/Public		Swasta/Private		Jumlah/Total	
	2024/2025	2025/2026	2024/2025	2025/2026	2024/2025	2025/2026
(1)	(2)	(3)	(4)	(5)	(6)	(7)
Danau Panggang	...	–	...	3	...	3
Paminggir	...	–	...	1	...	1
Babirik	...	1	...	–	...	1
Sungai Pandan	...	–	...	3	...	3
Sungai Tabukan	...	–	...	1	...	1
Amuntai Selatan	...	1	...	–	...	1
Amuntai Tengah	...	2	...	2	...	4
Banjang	...	–	...	1	...	1
Amuntai Utara	...	–	...	2	...	2
Haur Gading	...	1	...	1	...	2
Hulu Sungai Utara	...	5	...	14	...	19

Lanjutan Tabel/*Continued Table 4.1.9*

Kecamatan District	Kepala Satuan Pendidikan dan Pendidik/ <i>Headmasters and Teachers</i>					
	Negeri/ <i>Public</i>		Swasta/ <i>Private</i>		Jumlah/ <i>Total</i>	
	2024/2025	2025/2026	2024/2025	2025/2026	2024/2025	2025/2026
(1)	(8)	(9)	(10)	(11)	(12)	(13)
Danau Panggang	...	–	...	26	...	26
Paminggir	...	–	...	7	...	7
Babirik	...	33	...	–	...	33
Sungai Pandan	...	–	...	59	...	59
Sungai Tabukan	...	–	...	6	...	6
Amuntai Selatan	...	27	...	–	...	27
Amuntai Tengah	...	104	...	17	...	121
Banjang	...	–	...	11	...	11
Amuntai Utara	...	–	...	53	...	53
Haur Gading	...	19	...	13	...	32
Hulu Sungai Utara	...	183	...	192	...	375



Lanjutan Tabel/*Continued Table 4.1.9*

Kecamatan <i>District</i>	Murid/ <i>Pupils</i>					
	Negeri/ <i>Public</i>		Swasta/ <i>Private</i>		Jumlah/ <i>Total</i>	
	2024/2025	2025/2026	2024/2025	2025/2026	2024/2025	2025/2026
(1)	(14)	(15)	(16)	(17)	(18)	(19)
Danau Panggang	...	–	...	87	...	87
Paminggir	...	–	...	40	...	40
Babirik	...	307	...	–	...	307
Sungai Pandan	...	–	...	523	...	523
Sungai Tabukan	...	–	...	84	...	84
Amuntai Selatan	...	231	...	–	...	231
Amuntai Tengah	...	1.179	...	47	...	1.226
Banjang	...	–	...	30	...	30
Amuntai Utara	...	–	...	984	...	984
Haur Gading	...	129	...	158	...	287
Hulu Sungai Utara	...	1.846	...	1.953	...	3.799

Sumber/*Source*: 2025/2026 – Kementerian Agama, EMIS, data semester ganjil laporan sampai dengan 31 Desember 2025/*Ministry of Religious Affairs, EMIS, odd semester report data up to 31 December 2025*



Tabel
Table 4.1.10

Angka Partisipasi Murni (APM) dan Angka Partisipasi Kasar (APK) Menurut Jenjang Pendidikan di Kabupaten Hulu Sungai Utara, 2024 dan 2025
Net Enrollment Rate and Gross Enrollment Ratio by Educational Level in Hulu Sungai Utara Regency, 2024 and 2025

Jenjang Pendidikan Educational Level	Angka Partisipasi Murni (APM) Net Enrollment Rate		Angka Partisipasi Kasar (APK) Gross Enrollment Ratio	
	2024	2025	2024	2025
(1)	(2)	(3)	(4)	(5)
SD/MI/Sederajat Primary School	99,30	98,21	104,41	107,13
SMP/MTs/Sederajat Lower Secondary School	80,47	87,51	92,59	98,04
SMA/SMK/MA/Sederajat Upper Secondary School	61,45	73,45	81,60	92,25

Sumber/Source: BPS, Survei Sosial Ekonomi Nasional (Susenas)/BPS-Statistics Indonesia, National Socioeconomic Survey



Tabel
Table 4.1.11

Angka Melek Aksara Menurut Jenis Kelamin dan Kelompok Umur di Kabupaten Hulu Sungai Utara, 2025
Literacy Rate by Sex and Age Group in Hulu Sungai Utara Regency, 2025

Jenis Kelamin Kelompok Umur <i>Sex and Age Group</i>		2025
(1)		(3)
Laki-laki/Male		
15-24		99,00
15-59		99,20
15+		98,80
60+		96,90
Perempuan/Female		
15-24		100,00
15-59		98,30
15+		95,80
60+		85,10
Jumlah/Total		
15-24		99,50
15-59		98,70
15+		97,20
60+		90,10

Sumber/Source: BPS, Survei Sosial Ekonomi Nasional (Susenas)/BPS-Statistics Indonesia, National Socioeconomic Survey



Tabel 4.1.12
Table

Jumlah Desa¹/Kelurahan yang Memiliki Fasilitas Satuan Pendidikan Menurut Kecamatan dan Tingkat Pendidikan di Kabupaten Hulu Sungai Utara, 2020–2025
Number of Villages¹/Subdistricts Having Educational Facilities by District and Educational LevelHulu Sungai Utara Regency, 2020–2025

Kecamatan District	SD Primary School		
	2021	2024	2025
(1)	(2)	(3)	(4)
Danau Panggang	15	15	15
Paminggir	7	7	7
Babirik	21	21	21
Sungai Pandan	28	28	28
Sungai Tabukan	12	12	12
Amuntai Selatan	22	22	22
Amuntai Tengah	25	25	25
Banjang	19	19	19
Amuntai Utara	23	23	23
Haur Gading	15	15	15
Hulu Sungai Utara	187	187	187



Lanjutan Tabel/*Continued Table* 4.1.12

Kecamatan <i>District</i>	SMP <i>Junior High School</i>		
	2021	2024	2025
(1)	(2)	(3)	(4)
Danau Panggang	9	8	8
Paminggir	5	5	5
Babirik	5	5	5
Sungai Pandan	10	10	10
Sungai Tabukan	3	3	3
Amuntai Selatan	8	8	8
Amuntai Tengah	9	8	8
Banjang	5	5	5
Amuntai Utara	3	3	3
Haur Gading	6	6	6
Hulu Sungai Utara	63	61	61

Lanjutan Tabel/*Continued Table* 4.1.12

Kecamatan <i>District</i>	SMA <i>Senior High School</i>		
	2021	2024	2025
(1)	(2)	(3)	(4)
Danau Panggang	4	4	4
Paminggir	2	2	2
Babirik	1	1	1
Sungai Pandan	4	4	4
Sungai Tabukan	2	2	2
Amuntai Selatan	1	1	1
Amuntai Tengah	4	4	4
Banjang	2	2	2
Amuntai Utara	2	2	2
Haur Gading	2	2	2
Hulu Sungai Utara	24	24	24



Lanjutan Tabel/*Continued Table* 4.1.12

Kecamatan <i>District</i>	SMK <i>Vocational School</i>		
	2021	2024	2025
(1)	(2)	(3)	(4)
Danau Panggang	1	1	1
Paminggir	1	1	1
Babirik	1	1	1
Sungai Pandan	–	–	–
Sungai Tabukan	–	–	–
Amuntai Selatan	–	–	–
Amuntai Tengah	1	1	1
Banjang	–	–	–
Amuntai Utara	–	–	–
Haur Gading	1	1	1
Hulu Sungai Utara	5	5	5

Lanjutan Tabel/*Continued Table* 4.1.12

Kecamatan <i>District</i>	PerKepala Sekolah dan Pendidikan Tinggi <i>University</i>		
	2021	2024	2025
(1)	(2)	(3)	(4)
Danau Panggang	–	–	–
Paminggir	–	–	–
Babirik	–	–	–
Sungai Pandan	–	–	–
Sungai Tabukan	–	–	–
Amuntai Selatan	–	–	–
Amuntai Tengah	1	1	1
Banjang	–	–	–
Amuntai Utara	1	1	1
Haur Gading	–	–	–
Hulu Sungai Utara	2	2	2

Catatan/*Note*: ¹Desa pada tabel ini termasuk Unit Permukiman Transmigrasi (UPT) yang masih dibina oleh kementerian terkait dan nagari di Provinsi Sumatera Barat/*Villages in this table include Transmigration Settlement Unit which is still fostered by the relevant ministries and the nagari in the Province of Sumatera Barat*

Sumber/*Source*: Badan Pusat Statistik, Pendataan Potensi Desa (Podes)/*BPS-Statistics Indonesia, Village Potential Data Collection*



Tabel 4.1.13
Table

Jumlah Pengunjung Perpustakaan Daerah Menurut Jenis Pengunjung dan Jenis Kelamin di Kabupaten Hulu Sungai Utara, 2025
Number of Visitors Library by The Visitor Type and Sex in Hulu Sungai Utara Regency, 2025

Jenis Pengunjung/ Visitor Type	Laki-laki/Male	Perempuan/Female	Jumlah/Total
(1)	(2)	(3)	(4)
Istimewa/Special	1	–	1
Mahasiswa/University students	6.551	13.048	19.599
PNS/TNI/POLRI /Civil servants/military/police officers	162	155	317
TK/PAUD / Kindergarten/early childhood education	213	330	543
Pelajar SD/ sederajat /Primary school students/equivalent	683	1.150	1.833
Pelajar SLTP/ sederajat /Junior high school students/equivalent	387	1.323	1.710
Pelajar SLTA/ sederajat /Senior high school students/equivalent	857	2.059	2.916
Umum/University students	793	1.476	2.269
Kepala Sekolah dan Pendidik/Dosen/ Headmasters and Teachers/lecturers	199	444	643
Hulu Sungai Utara	9.846	19.985	29.831

Sumber/Source: Dinas Perpustakaan dan Kearsipan Kabupaten Hulu Sungai Utara/Regional Office of Archives and Libraries of Hulu Sungai Utara Regency



Tabel 4.1.14 Jumlah Pustakawan¹ Menurut Kepemilikan Sertifikat² dan Jenis Kelamin di Kabupaten Hulu Sungai Utara, 2025
Number of Librarian¹ by Certificate Ownership² and Sex in Hulu Sungai Utara Regency, 2025

Kepemilikan Sertifikat/ Certificate Ownership	Laki-laki/Male	Perempuan/Female	Jumlah/Total
(1)	(2)	(3)	(4)
Bersertifikat/ <i>Own a Certificate</i>	157	293	450
Tidak Bersertifikat/ <i>Not Own a Certificate</i>	–	–	–
Hulu Sungai Utara	157	293	450

Catatan/Note: ¹ Pustakawan yang dimaksud terdiri dari pustakawan perpustakaan umum, perpustakaan desa, dan perpustakaan Satuan Pendidikan/*The referred librarians consist of librarians of public libraries, village libraries, and school libraries*
² Dianggap memiliki sertifikat jika pustakawan pernah mengikuti bimbingan teknis kepastakaan/*It is considered to have a certificate if the librarian has followed technical guidance regarding literature*

Sumber/Source: Dinas Perpustakaan dan Kearsipan Kabupaten Hulu Sungai Utara/*Regional Office of Archives and Libraries of Hulu Sungai Utara Regency*



Tabel 4.1.15 Jumlah Koleksi Buku di Perpustakaan Daerah Kabupaten Hulu Sungai Utara Menurut Klasifikasi Buku, 2024
Number of Books at the Regional Library of Hulu Sungai Utara Regency by Book's Classification, 2024

Klasifikasi Buku/ Book's Classification	Jumlah Koleksi/Number of Books	
	Judul/Title	Exemplar/Copy
(1)	(2)	(3)
000	854	2.162
100	934	2.015
200	7.810	15.286
300	2.507	5.582
400	436	911
500	1.088	2.231
600	3.143	6.756
700	1.414	2.995
800	1.655	3.942
900	532	1.190
Fiksi	4.295	8.254
Hulu Sungai Utara	24.668	51.324

Sumber/Source: Dinas Perpustakaan dan Kearsipan Kabupaten Hulu Sungai Utara/Regional Office of Archives and Libraries of Hulu Sungai Utara Regency

<https://hulunsungaiutarakab.bps.go.id>



4.2 KESEHATAN HEALTH

Tabel 4.2.1 **Jumlah Desa¹/Kelurahan Yang Memiliki Sarana Kesehatan Menurut Kecamatan di Kabupaten Hulu Sungai Utara, 2020–2025**
Number of Villages¹/Subdistricts Having Health Facilities by District in Hulu Sungai Utara Regency, 2020–2025

Kecamatan <i>District</i>	Rumah Sakit <i>Hospital</i>		
	2021	2024	2025
(1)	(2)	(3)	(4)
Danau Panggang	–	–	–
Paminggir	–	–	–
Babirik	–	–	–
Sungai Pandan	–	–	–
Sungai Tabukan	–	–	–
Amuntai Selatan	–	–	–
Amuntai Tengah	2	2	2
Banjang	–	–	–
Amuntai Utara	–	–	–
Haur Gading	–	–	–
Hulu Sungai Utara	2	2	2



Lanjutan Tabel/*Continued Table 4.2.1*

Kecamatan <i>District</i>	Puskesmas <i>Public Health Center</i>		
	2021	2024	2025
(1)	(11)	(12)	(13)
Danau Panggang	1	1	1
Paminggir	2	2	2
Babirik	1	1	1
Sungai Pandan	1	1	1
Sungai Tabukan	1	1	1
Amuntai Selatan	1	1	1
Amuntai Tengah	2	2	2
Banjang	1	1	1
Amuntai Utara	2	2	2
Haur Gading	1	1	1
Hulu Sungai Utara	13	13	13

Lanjutan Tabel/*Continued Table 4.2.1*

Kecamatan <i>District</i>	Puskesmas Pembantu <i>Subsidiary of Public Health Center</i>		
	2021	2024	2025
(1)	(14)	(15)	(16)
Danau Panggang	1	1	1
Paminggir	4	4	4
Babirik	3	3	3
Sungai Pandan	3	3	3
Sungai Tabukan	2	2	2
Amuntai Selatan	4	4	4
Amuntai Tengah	5	5	5
Banjang	2	2	2
Amuntai Utara	2	2	2
Haur Gading	3	3	3
Hulu Sungai Utara	29	29	29

Lanjutan Tabel/*Continued Table 4.2.1*

Kecamatan <i>District</i>	Apotek <i>Pharmacy</i>		
	2021	2024	2025
(1)	(17)	(18)	(19)
Danau Panggang	–	1	1
Paminggir	–	–	–
Babirik	–	1	1
Sungai Pandan	1	2	3
Sungai Tabukan	–	1	1
Amuntai Selatan	–	2	2
Amuntai Tengah	6	10	10
Banjang	–	–	–
Amuntai Utara	1	2	2
Haur Gading	–	1	1
Hulu Sungai Utara	8	20	21

Catatan/*Note*: ¹ Desa pada tabel ini termasuk Unit Permukiman Transmigrasi (UPT) yang masih dibina oleh kementerian terkait/
Villages in this table include Transmigration Settlement Unit which is still fostered by the relevant ministries

Sumber/*Source*: BPS, Pendataan Potensi Desa (Podes)/*BPS-Statistics Indonesia, Village Potential Data Collecting*



Tabel
Table 4.2.2

**Jumlah Tenaga Kesehatan Menurut Kecamatan di
Kabupaten Hulu Sungai Utara, 2025**
*Number of Health Human Resources by District in Hulu
Sungai Utara Regency, 2025*

Kecamatan <i>District</i>	Dokter Doctor	Dokter Spesialis Specialist Doctor	Dokter Gigi Dentist	Tenaga Keperawatan Nursing Worker	Tenaga Kebidanan Midwifery Worker
(1)	(1)	(2)	(3)	(4)	(5)
Danau Panggang	5	–	1	14	16
Paminggir	3	–	2	22	20
Babirik	2	–	1	18	22
Sungai Pandan	8	–	2	37	44
Sungai Tabukan	1	–	1	19	17
Amuntai Selatan	2	–	1	18	35
Amuntai Tengah	6	21	2	25	33
Banjang	1	–	1	14	22
Amuntai Utara	2	–	2	21	24
Haur Gading	2	–	1	15	18
Hulu Sungai Utara	32	21	14	203	251



Lanjutan Tabel/*Continued Table 4.2.2*

Kecamatan <i>District</i>	Tenaga Kesehatan Masyarakat <i>Public Health worker</i>	Tenaga Kesehatan Lingkungan <i>Enviromental Health Worker</i>	Tenaga Gizi <i>Nutritionist</i>	Tenaga Keterampilan <i>Fisik</i> <i>Physical Therapists</i>
(1)	(7)	(8)	(9)	(10)
Danau Panggang	5	3	6	–
Paminggir	5	5	7	–
Babirik	3	3	6	–
Sungai Pandan	9	3	9	–
Sungai Tabukan	4	2	6	–
Amuntai Selatan	4	4	7	–
Amuntai Tengah	6	3	7	–
Banjang	4	2	4	–
Amuntai Utara	6	4	8	–
Haur Gading	3	5	5	–
Hulu Sungai Utara	49	34	65	–

Lanjutan Tabel/*Continued Table 4.2.2*

Kecamatan <i>District</i>	Tenaga Kefarmasian <i>Pharmaceutical</i>	Ahli Teknologi Laboratorium Medik <i>Medical Laboratory Technician</i>	Radiografer	Perekam Medis/ <i>Medical Recorder</i>
(1)	(11)	(12)	(13)	(14)
Danau Panggang	4	4	–	–
Paminggir	9	4	–	–
Babirik	5	4	–	–
Sungai Pandan	6	7	–	–
Sungai Tabukan	4	3	–	–
Amuntai Selatan	2	4	–	–
Amuntai Tengah	7	6	–	–
Banjang	5	2	–	–
Amuntai Utara	4	4	–	–
Haur Gading	3	2	–	–
Hulu Sungai Utara	49	40	–	–

Catatan/Note: ¹ Tenaga kesehatan yang berada di Puskesmas/*Medical personnel that work at public health center*

² Pembagian wilayah berdasarkan lokasi kerja/*Division of territory based on work location*

³ Tenaga kesehatan yang bekerja di 2 fasilitas kesehatan atau lebih dihitung di masing-masing fasilitas/*Medical personnel who work in 2 or more health facilities are counted in each facility*

Sumber/Source: Dinas Kesehatan Kabupaten Hulu Sungai Utara/
Regional Office of Health of Hulu Sungai Utara Regency



**Tabel
Table 4.2.3**

Jumlah Rumah Sakit Umum, Rumah Sakit Khusus, dan Puskesmas Menurut Kecamatan di Kabupaten Hulu Sungai Utara, 2024 dan 2025
Number of General Hospital, Specialized Hospital, and Public Health Center by District in Hulu Sungai Utara Regency, 2024 and 2025

Kecamatan <i>District</i>	Rumah Sakit Umum <i>General Hospital</i>		Rumah Sakit Khusus <i>Specialized Hospital</i>		Poskesdes <i>Village Health Center</i>	
	2024	2025	2024	2025	2024	2025
(1)	(2)	(3)	(4)	(5)	(6)	(7)
Danau Panggang	–	–	–	–	7	7
Paminggir	–	–	–	–	4	3
Babirik	–	–	–	–	18	18
Sungai Pandan	–	–	–	–	22	22
Sungai Tabukan	–	–	–	–	13	13
Amuntai Selatan	–	–	–	–	19	19
Amuntai Tengah	2	2	–	–	14	14
Banjang	–	–	–	–	17	17
Amuntai Utara	–	–	–	–	17	17
Haur Gading	–	–	–	–	14	14
Hulu Sungai Utara	2	2	–	–	145	145

Lanjutan Tabel/*Continued Table* 4.2.3

Kecamatan <i>District</i>	Puskesmas Rawat Inap <i>Public Health Center¹ with Inpatient Care</i>		Puskesmas Non Rawat Inap <i>Public Health Center¹ without Inpatient Care</i>		Puskesmas/ <i>Public Health Center</i>	
	2024	2025	2024	2025	2024	2025
(1)	(8)	(9)	(10)	(11)	(12)	(13)
Danau Panggang	1	1	–	–	1	1
Paminggir	–	1	2	1	2	2
Babirik	1	1	–	–	1	1
Sungai Pandan	1	1	–	–	1	1
Sungai Tabukan	–	–	1	1	1	1
Amuntai Selatan	–	–	1	1	1	1
Amuntai Tengah	–	–	2	2	2	2
Banjang	–	–	1	1	1	1
Amuntai Utara	–	–	2	2	2	2
Haur Gading	–	–	1	1	1	1
Hulu Sungai Utara	3	4	10	9	13	13



Lanjutan Tabel/*Continued Table 4.2.3*

Kecamatan <i>District</i>	Pondok Bersalin Desa <i>Village Maternity Cottage</i>		Klinik/Balai Kesehatan/ <i>Clinic/Health Center</i>		Posyandu/ <i>Integrated Health Service Post</i>	
	2024	2025	2024	2025	2024	2025
(1)	(14)	(15)	(16)	(17)	(18)	(19)
Danau Panggang	–	–	–	–	27	27
Paminggir	–	–	–	–	8	7
Babirik	2	2	–	–	34	34
Sungai Pandan	–	–	–	–	53	36
Sungai Tabukan	–	–	–	–	27	27
Amuntai Selatan	–	–	–	–	45	45
Amuntai Tengah	1	1	5	5	41	47
Banjang	–	–	–	–	29	29
Amuntai Utara	–	–	–	–	40	30
Haur Gading	–	–	–	–	36	36
Hulu Sungai Utara	3	3	5	5	340	318

Sumber/*Source*: Dinas Kesehatan Kabupaten Hulu Sungai Utara/*Regional Office of Health of Hulu Sungai Utara Regency*



Tabel
Table 4.2.4

Jumlah Persalinan dan Kematian Maternal Menurut Kecamatan di Kabupaten Hulu Sungai Utara, 2025
Number of Birth, and Maternal Mortality by District in Hulu Sungai Utara Regency, 2025

Kecamatan <i>District</i>	Jumlah Persalinan/ <i>Number of Birth</i>		Jumlah Kematian Maternal/ <i>Number of</i> <i>Mortality</i>
	Dibantu Tenaga Kesehatan/ <i>Assisted by</i> <i>Health Workers</i>	Tidak Dibantu Tenaga Kesehatan/ <i>Not Assisted</i> <i>by Health Workers</i>	
(1)	(2)	(3)	(4)
Danau Panggang	220	–	1
Paminggir	93	–	–
Babirik	263	–	1
Sungai Pandan	322	–	–
Sungai Tabukan	164	–	–
Amuntai Selatan	303	–	–
Amuntai Tengah	612	–	1
Banjang	231	–	–
Amuntai Utara	228	–	–
Haur Gading	199	–	1
Hulu Sungai Utara	2.635	–	4

Sumber/*Source*: Dinas Kesehatan Kabupaten Hulu Sungai Utara/*Regional Office of Health of Hulu Sungai Utara Regency*



Tabel
Table 4.2.5

Jumlah Bayi Lahir Hidup dan Lahir Mati Menurut Kecamatan di Kabupaten Hulu Sungai Utara, 2025
Number of Infant Born Alive and Dead by District in Hulu Sungai Utara Regency, 2025

Kecamatan District	Bayi Lahir Hidup/Infant Born Alive	Bayi Lahir Mati/Infant Born Die
(1)	(2)	(3)
Danau Panggang	217	4
Paminggir	101	5
Babirik	261	2
Sungai Pandan	320	4
Sungai Tabukan	160	2
Amuntai Selatan	302	6
Amuntai Tengah	612	11
Banjang	230	0
Amuntai Utara	228	1
Haur Gading	193	6
Hulu Sungai Utara	2.624	41

Sumber/Source: Dinas Kesehatan Kabupaten Hulu Sungai Utara/Regional Office of Health of Hulu Sungai Utara Regency

<https://hulusu.utarakab.bps.go.id>



Tabel
Table 4.2.6

**Jumlah Kematian Balita Menurut Kecamatan di
Kabupaten Hulu Sungai Utara, 2025**
*Number of Child (< 5 Years Old) Mortality by District in Hulu
Sungai Utara Regency, 2025*

Kecamatan <i>District</i>	0–6 hari/ <i>0–6 days</i>	7–28 hari/ <i>7–28 days</i>	29 hari–11 bulan/ <i>29 days–11 months</i>	12–59 bulan/ <i>12–59 months</i>
(1)	(2)	(3)	(4)	(5)
Danau Panggang	4	–	–	1
Paminggir	–	–	–	1
Babirik	1	1	–	1
Sungai Pandan	2	3	1	2
Sungai Tabukan	3	–	–	–
Amuntai Selatan	5	4	–	1
Amuntai Tengah	10	3	1	–
Banjang	4	–	–	–
Amuntai Utara	3	–	–	–
Haur Gading	2	1	–	–
Hulu Sungai Utara	34	12	2	6

Sumber/Source: Dinas Kesehatan Kabupaten Hulu Sungai Utara/Regional Office of Health of Hulu Sungai Utara Regency

Tabel
Table 4.2.7

**Hasil Kegiatan Unit Pelayanan Rawat Inap di RSUD
Pambalah Batung dan RS Mulia, 2024**
*Output of Opname Unit Service at Pambalah Batung
Regional General Hospital and Mulia Hospital, 2024*

Unit Layanan Rawat Inap Opname Unit Service	Satuan/Unit	RSUD Pambalah Batung/ Pambalah Batung Regional General Hospital	RS Mulia/Mulia Hospital
(1)	(2)	(3)	(4)
Jumlah Tempa Tidur	Unit	230	50
Jumlah Pasien Masuk	Orang	16.005	338
Jumlah Pasien Keluar Hidup	Orang	15.388	328
Jumlah Pasien Keluar Mati	Orang	598	10
Jumlah Hari Rawat	Hari	59.913	1.014
<i>Bed Occupancy Rate(BOR)</i>	%	71	55,56
<i>Length of Stay(LOS)</i>	Hari	3	3
<i>Bed Turn Over(BTO)</i>	Kali	71	7
<i>Turn Over Internal(TOI)</i>	Hari	1	51
<i>Net Death Ratio(NDR)</i>	Per 1000 orang	23	473
<i>Gross Death Ratio(GDR)</i>	Per 1000 orang	37	1,4

Sumber/Source: RSUD Pambalah Batung dan RS Mulia/Pambalah Batung Regional General Hospital and Mulia Hospital



Tabel 4.2.8
Table

Jumlah Pasien Rawat Inap di RSUD Pambalah Batung Menurut Bulan dan Alamat Tempat Tinggal, 2024
Number of Inpatient Patients at Pambalah Batung Regional General Hospital by Month and Address, 2024

Alamat Tempat Tinggal/ Address	Januari/ January	Februari/ February	Maret/ March	April/April	Mei/May	Juni/June
(1)	(2)	(3)	(4)	(5)	(6)	(7)
Danau Panggang	85	80	58	60	88	82
Paminggir	45	36	24	30	23	24
Babirik	67	68	62	42	65	72
Sungai Pandan	109	88	108	97	120	106
Sungai Tabukan	42	55	56	48	59	50
Amuntai Selatan	149	138	111	160	152	141
Amuntai Tengah	307	279	274	269	286	277
Banjang	123	103	80	59	90	100
Amuntai Utara	134	143	120	93	113	128
Haur Gading	74	94	76	86	83	80
Lainnya	94	76	48	71	74	63
Jumlah	1.229	1.160	1.017	1.015	1.153	1.123



Lanjutan Tabel/*Continued Table 4.2.8*

Alamat Tempat Tinggal/ Address	Juli/July	Agustus/ August	September/ September	Oktober/ October	November/ November	Desember/ December
(1)	(8)	(9)	(10)	(11)	(12)	(13)
Danau Panggang	81	73	69	100	70	70
Paminggir	38	31	37	41	33	27
Babirik	45	71	46	52	50	48
Sungai Pandan	98	91	119	143	99	93
Sungai Tabukan	41	67	52	59	51	41
Amuntai Selatan	153	177	142	170	151	130
Amuntai Tengah	312	319	284	315	303	284
Banjang	104	89	94	100	116	94
Amuntai Utara	137	147	142	152	132	115
Haur Gading	86	107	115	95	85	80
Lainnya	66	59	68	96	78	71
Jumlah	1.161	1.231	1.168	1.323	1.168	1.053

Sumber/Source: RSUD Pambalah Batung/Pambalah Batung Regional General Hospital



Tabel
Table 4.2.9

**Jumlah Pasien Rawat Jalan di RSUD Pambalah Batung
Menurut Bulan dan Alamat Tempat Tinggal, 2024**
**Number of Outpatient Patients at Pambalah Batung
Regional General Hospital by Month and Address, 2024**

Alamat Tempat Tinggal/ Address	Januari/ January	Februari/ February	Maret/ March	April/April	Mei/May	Juni/June
(1)	(2)	(3)	(4)	(5)	(6)	(7)
Danau Panggang	311	316	235	267	347	308
Paminggir	100	104	81	83	84	86
Babirik	287	255	239	224	232	227
Sungai Pandan	598	533	491	495	475	474
Sungai Tabukan	217	255	180	178	216	170
Amuntai Selatan	789	683	618	626	704	621
Amuntai Tengah	1.796	1.595	1.444	1.285	1.489	1.348
Banjang	377	353	341	293	361	336
Amuntai Utara	445	450	399	380	459	449
Haur Gading	356	362	323	315	336	297
Lainnya	100	136	82	137	133	209
Jumlah	5.376	5.042	4.433	4.283	4.836	4.525

Sumber/Source: RSUD Pambalah Batung/Pambalah Batung Regional General Hospital

Lanjutan Tabel/*Continued Table 4.2.9*

Alamat Tempat Tinggal/ Address	Juli/July	Agustus/ August	September/ September	Oktober/ October	November/ November	Desember/ December
(1)	(8)	(9)	(10)	(11)	(12)	(13)
Danau Panggang	260	240	226	280	238	186
Paminggir	70	47	61	74	59	62
Babirik	148	146	152	168	153	124
Sungai Pandan	282	318	316	338	315	269
Sungai Tabukan	156	172	186	193	154	134
Amuntai Selatan	531	516	500	534	463	411
Amuntai Tengah	1.053	974	954	1.083	941	875
Banjang	267	227	196	260	262	208
Amuntai Utara	347	347	357	398	383	279
Haur Gading	283	302	284	332	260	239
Lainnya	449	375	378	416	371	377
Jumlah	3.846	3.664	3.610	4.076	3.599	3.164

Sumber/*Source*: RSUD Pambalah Batung/*Pambalah Batung Regional General Hospital*



Tabel
Table 4.2.10

**Jumlah Pasien Rawat Inap di RS Mulia Menurut Bulan dan
Alamat Tempat Tinggal, 2024**
*Number of Inpatient at Mulia Hospital by Month and
Address, 2024*

Alamat Tempat Tinggal/ Address	Januari/ January	Februari/ February	Maret/ March	April/April	Mei/May	Juni/June
(1)	(2)	(3)	(4)	(5)	(6)	(7)
Danau Panggang	6	2	–	1	1	–
Paminggir	3	–	–	1	1	2
Babirik	6	2	1	–	2	3
Sungai Pandan	8	1	1	2	2	4
Sungai Tabukan	4	4	2	–	1	1
Amuntai Selatan	5	4	6	3	5	3
Amuntai Tengah	3	6	8	3	5	6
Banjang	2	–	1	1	3	5
Amuntai Utara	3	3	7	6	4	1
Haur Gading	3	4	6	1	2	–
Lainnya	2	5	2	–	3	–
Jumlah	45	31	34	18	29	25



Lanjutan Tabel/*Continued Table* 4.2.10

Alamat Tempat Tinggal/ Address	Juli/July	Agustus/ August	September/ September	Oktober/ October	November/ November	Desember/ December
(1)	(8)	(9)	(10)	(11)	(12)	(13)
Danau Panggang	2	–	1	3	2	1
Paminggir	–	2	2	–	2	1
Babirik	1	2	–	4	1	2
Sungai Pandan	–	1	3	2	2	3
Sungai Tabukan	1	3	–	4	1	3
Amuntai Selatan	4	2	1	3	4	2
Amuntai Tengah	2	4	7	5	2	6
Banjang	–	–	1	3	1	4
Amuntai Utara	5	3	6	4	3	4
Haur Gading	5	2	4	1	2	1
Lainnya	2	1	4	2	4	3
Jumlah	22	20	29	31	24	30

Sumber/Source: RS Mulia/Mulia Hospital



Tabel
Table 4.2.11

Jumlah Pasien Rawat Jalan di RS Mulia Menurut Bulan dan Alamat Tempat Tinggal, 2024
Number of Outpatient at Mulia Hospital by Month and Address, 2024

Alamat Tempat Tinggal/ Address	Januari/ January	Februari/ February	Maret/ March	April/April	Mei/May	Juni/June
(1)	(2)	(3)	(4)	(5)	(6)	(7)
Danau Panggang	10	5	5	9	8	7
Paminggir	3	12	10	11	4	8
Babirik	2	3	4	6	3	3
Sungai Pandan	1	1	4	5	2	5
Sungai Tabukan	1	1	1	3	2	5
Amuntai Selatan	2	1	2	5	8	5
Amuntai Tengah	5	1	3	7	8	4
Banjang	9	2	3	6	5	7
Amuntai Utara	3	9	6	7	10	8
Haur Gading	4	10	8	7	6	3
Lainnya	21	12	10	8	9	6
Jumlah	61	57	56	74	65	61



Lanjutan Tabel/*Continued Table 4.2.11*

Alamat Tempat Tinggal/ Address	Juli/July	Agustus/ August	September/ September	Oktober/ October	November/ November	Desember/ December
(1)	(8)	(9)	(10)	(11)	(12)	(13)
Danau Panggang	6	8	4	7	5	10
Paminggir	7	10	8	7	5	10
Babirik	9	4	6	4	5	3
Sungai Pandan	3	2	6	2	5	6
Sungai Tabukan	2	4	3	2	3	10
Amuntai Selatan	3	2	3	3	2	10
Amuntai Tengah	2	3	3	2	5	10
Banjang	2	5	4	3	5	4
Amuntai Utara	2	6	6	9	2	12
Haur Gading	9	5	7	7	7	15
Lainnya	9	9	9	6	3	13
Jumlah	54	58	59	52	47	103

Sumber/*Source*: RS Mulia/*Mulia Hospital*

<https://hulusungaiutarakab.bps.go.id>



Tabel
Table 4.2.12

Jumlah Klinik Keluarga Berencana (KKB), Pos Pelayanan Keluarga Berencana Desa (PPKBD), dan Petugas Keluarga Berencana Menurut Kecamatan di Kabupaten Hulu Sungai Utara, 2024
Number of Family Planing Clinics, Village Famili Planning Service Units, and Family Planing Officer by District in Hulu Sungai Utara Regency, 2024

Kecamatan <i>District</i>	KKB/Family Planning Clinics		PPKBD	Petugas KB/Family Planning Officer		
	Negeri/ Public	Swasta/ Private		PPLKB	PLKB/PKB	PPKBD
(1)	(2)	(3)	(4)	(5)	(6)	(7)
Danau Panggang	4	–	16	–	3	16
Paminggir	2	–	7	–	2	7
Babirik	4	–	23	–	5	23
Sungai Pandan	4	1	33	–	6	33
Sungai Tabukan	3	–	17	–	3	17
Amuntai Selatan	4	1	30	–	6	30
Amuntai Tengah	8	2	29	–	6	29
Banjang	6	–	20	–	4	20
Amuntai Utara	4	–	26	–	6	26
Haur Gading	4	–	18	–	3	18
Hulu Sungai Utara	43	4	219	–	44	219

Sumber/Source: Dinas Pengendalian Penduduk dan Keluarga Berencana Kabupaten Hulu Sungai Utara/Regional Office of Population Control and Family Panning of Hulu Sungai Utara Regency



Tabel 4.2.13
Table

Jumlah Pasangan Usia Subur (PUS) dan Peserta KB Aktif Menurut Kecamatan di Kabupaten Hulu Sungai Utara, 2025
Number of Eligible Couples and Family Planning Participants by District in Hulu Sungai Utara Regency, 2025

Kecamatan <i>District</i>	Jumlah PUS/ <i>Eligible Couples</i>	Alat Kontrasepsi/ <i>Contraception</i>			
		IUD	MOW	MOP	Implan/ <i>Implant</i>
(1)	(2)	(3)	(4)	(5)	(6)
Danau Panggang	3.454	29	48	6	149
Paminggir	1.333	8	10	1	24
Babirik	3.069	19	36	4	145
Sungai Pandan	4.185	41	46	3	222
Sungai Tabukan	2.464	22	32	5	155
Amuntai Selatan	4.849	103	59	4	124
Amuntai Tengah	7.984	247	171	6	439
Banjang	2.860	20	48	4	269
Amuntai Utara	2.980	40	60	1	226
Haur Gading	2.724	20	30	–	190
Hulu Sungai Utara	35.902	549	540	34	1.943

Lanjutan Tabel/*Continued Table* 4.2.13

Kecamatan <i>District</i>	Alat Kontrasepsi/ <i>Contraception</i>			Jumlah/ <i>Total</i>
	Kondom/ <i>Condom</i>	Suntikan/ <i>Injection</i>	Pil/ <i>Pill</i>	
(1)	(7)	(8)	(9)	(10)
Danau Panggang	13	1.246	1.028	2.519
Paminggir	4	576	217	840
Babirik	15	1.304	580	2.103
Sungai Pandan	27	1.197	859	2.395
Sungai Tabukan	28	840	613	1.695
Amuntai Selatan	23	1.867	1.259	3.439
Amuntai Tengah	83	2.680	1.895	5.521
Banjang	22	888	880	2.131
Amuntai Utara	33	811	810	1.981
Haur Gading	31	834	570	1.675
Hulu Sungai Utara	279	12.243	8.711	24.299

Sumber/*Source*: Dinas Pengendalian Penduduk dan Keluarga Berencana Kabupaten Hulu Sungai Utara/*Regional Office of Population Control and Family Planning of Hulu Sungai Utara Regency*

4.3 AGAMA DAN SOSIAL LAINNYA
RELIGION AND OTHER SOCIAL AFFAIRS

Tabel 4.3.1 Jumlah Penduduk Menurut Kecamatan dan Agama yang Dianut di Kabupaten Hulu Sungai Utara, 2025
Table 4.3.1 Population by District and Religion in Hulu Sungai Utara Regency, 2025

Kecamatan District	Islam	Protestan Protestant	Katolik Catholic	Hindu	Budha Buddha	Lainnya Others
(1)	(2)	(3)	(4)	(5)	(6)	(7)
Danau Panggang	21.547	1	–	–	–	–
Paminggir	8.495	–	–	–	–	–
Babirik	20.597	–	–	–	–	1
Sungai Pandan	29.318	2	1	–	3	–
Sungai Tabukan	15.542	–	–	–	–	–
Amuntai Selatan	32.150	26	1	–	–	–
Amuntai Tengah	52.384	25	4	24	4	–
Banjang	19.147	13	5	–	–	–
Amuntai Utara	21.732	–	–	–	–	–
Haur Gading	17.400	8	5	–	–	–
Hulu Sungai Utara	238.312	75	16	24	7	1

Catatan/Note: ¹ Penduduk konsep de jure /According to the concept of de jure population

Sumber/Source: Dinas Kependudukan dan Pencatatan Sipil Kabupaten Hulu Sungai Utara Semester I 2025/Population and Civil Registration Agency of Hulu Sungai Utara Regency, 2025 1st Semester Data



Tabel 4.3.2
Table

**Jumlah Tempat Peribadatan Menurut Kecamatan di
Kabupaten Hulu Sungai Utara, 2025**
**Number of Places of Worship by District in Hulu Sungai
Utara Regency, 2025**

Kecamatan District	Masjid Mosque	Mushola Pray Room	Gereja Protestan Protestant Church	Gereja Katholik Catholic Church	Pura Temple	Vihara
(1)	(2)	(3)	(4)	(5)	(6)	(7)
Danau Panggang	11	55	–	–	–	–
Paminggir	6	25	–	–	–	–
Babirik	10	58	–	–	–	–
Sungai Pandan	18	107	–	–	–	–
Sungai Tabukan	8	51	–	–	–	–
Amuntai Selatan	17	88	–	–	–	–
Amuntai Tengah	22	101	–	–	–	–
Banjang	10	49	–	–	–	–
Amuntai Utara	11	78	–	–	–	–
Haur Gading	11	57	–	–	–	–
Hulu Sungai Utara	124	669	–	–	–	–

Sumber/Source: Kementerian Agama Kabupaten Hulu Sungai Utara/Ministry of Religious Affairs of Hulu Sungai Utara Regency



Tabel 4.3.3
Table

Jumlah Desa¹/Kelurahan yang Mengalami Bencana Alam² Menurut Kecamatan di Kabupaten Hulu Sungai Utara, 2020–2025
Number of Villages¹/Subdistricts that Had Natural Disaster² by District in Hulu Sungai Utara Regency, 2020–2025

Kecamatan <i>District</i>	Banjir/ <i>Flood</i>		
	2021	2024	2025
(1)	(2)	(3)	(4)
Danau Panggang	6	2	2
Paminggir	–	3	7
Babirik	14	23	23
Sungai Pandan	6	17	23
Sungai Tabukan	17	17	17
Amuntai Selatan	27	26	28
Amuntai Tengah	28	29	29
Banjang	19	15	17
Amuntai Utara	26	25	26
Haur Gading	18	14	16
Hulu Sungai Utara	161	171	188

<https://hulusungaiutarakab.bps.go.id>

Lanjutan Tabel/*Continued Table* 4.3.3

Kecamatan <i>District</i>	Gempa Bumi/ <i>Earthquake</i>		
	2021	2024	2025
(1)	(5)	(6)	(7)
Danau Panggang	–	–	–
Paminggir	–	–	–
Babirik	–	–	–
Sungai Pandan	–	–	–
Sungai Tabukan	–	–	–
Amuntai Selatan	–	–	–
Amuntai Tengah	–	–	–
Banjang	–	–	–
Amuntai Utara	–	–	–
Haur Gading	–	–	–
Hulu Sungai Utara	–	–	–

Lanjutan Tabel/*Continued Table* 4.3.3

Kecamatan <i>District</i>	Tanah Longsor/ <i>Landslide</i>		
	2021	2024	2025
(1)	(8)	(9)	(10)
Danau Panggang	–	–	–
Paminggir	–	–	–
Babirik	–	–	–
Sungai Pandan	–	–	–
Sungai Tabukan	–	–	–
Amuntai Selatan	1	2	–
Amuntai Tengah	1	2	–
Banjang	1	–	–
Amuntai Utara	–	1	3
Haur Gading	–	–	–
Hulu Sungai Utara	3	5	3

Catatan/*Note*: ¹ Desa pada tabel ini termasuk Unit Permukiman Transmigrasi (UPT) yang masih dibina oleh kementerian terkait/
Villages in this table are included in Transmigration Settlement Unit which is still fostered by the relevant ministries

² Kejadian dalam setahun sebelum tahun pencacahan/*Occurrence in the last one year before the enumeration year*

Sumber/*Source*: BPS, Pendataan Potensi Desa (Podes)/*BPS-Statistics Indonesia, Village Potential Data Collecting*



Tabel
Table 4.3.4

Banyaknya Tindak Kekerasan Terhadap Perempuan dan Anak Menurut Jenis Kekerasan yang Dilakukan di Kabupaten Hulu Sungai Utara, 2025
Number of Violence Against Women by Type of Violence in Hulu Sungai Utara Regency, 2025

Jenis Kekerasan/ <i>Type of Violence</i>	Kekerasan Terhadap Perempuan/ <i>Violence Against Women</i>	Kekerasan Terhadap Anak/ <i>Violence Against Child</i>
(1)	(2)	(3)
Fisik	9	8
Psikis	13	19
Seksual	1	4
Penelantaran	3	2
Trafficking	–	–
Eksplorasi	–	2
Lain–lain	2	16
Hulu Sungai Utara	28	51

Sumber/*Source*: Dinas Pemberdayaan Perempuan dan Perlindungan Anak Kabupaten Hulu Sungai Utara/
Regional Office of Women's Empowerment and Children's Protection of Hulu Sungai Utara Regency



Tabel
Table 4.3.5

Banyaknya Perkawinan Usia Anak di Kabupaten Hulu Sungai Utara, 2021–2025
Number of Child Marriage in Hulu Sungai Utara Regency, 2021–2025

Tahun/ <i>Year</i>	Jumlah/ <i>Total</i>
(1)	(2)
2021	85
2022	55
2023	33
2024	18
2025	8

Sumber/*Source*: Dinas Pemberdayaan Perempuan dan Perlindungan Anak Kabupaten Hulu Sungai Utara/
Regional Office of Women's Empowerment and Children's Protection of Hulu Sungai Utara Regency

<https://hulusungaiutara.bps.go.id>



Tabel
Table 4.3.6

Banyaknya Kejahatan Konvensional yang Dilaporkan dan Diselesaikan Menurut Jenis Tindak Pidana di Kepolisian Resort Hulu Sungai Utara, 2025
Number of Conventional Crime Which Are Reported and Solved by Type of Criminal Offense in District Police Office of Hulu Sungai Utara, 2025

Jenis Kejahatan/ <i>Type of Criminal Offense</i>	Jumlah Kasus yang Dilaporkan/ <i>Case Reported</i>	Jumlah Kasus yang Diselesaikan/ <i>Case Solved</i>	Jumlah Korban/ <i>Victims</i>	
			Laki-laki/ <i>Man</i>	Perempuan/ <i>Woman</i>
(1)	(2)	(3)	(4)	(5)
Curanmor/ <i>Motorcycle Theft</i>	–	1	–	–
KDRT/ <i>Domestic Violence</i>	1	1	–	1
Kebakaran/ <i>Fire Incident</i>	–	–	–	–
Membawa Lari Perempuan/ <i>Abduction of a Woman</i>	–	–	–	–
Menghilangkan Nyawa Seseorang/ <i>Pembunuhan/Homicide/Murder</i>	–	–	–	–
Pencabulan/ <i>Indecent Assault</i>	1	–	–	1
Pencurian Biasa/ <i>Ordinary Theft</i>	3	4	3	–
Pencurian Dalam Keluarga/ <i>Theft Within Family</i>	–	–	–	–
Pencurian Dengan Kekerasan/ <i>Robbery (Theft with Violence)</i>	1	1	1	–
Pencurian Dengan Pemberatan/ <i>Aggravated Theft</i>	3	3	3	–
Pengancaman/ <i>Threat</i>	–	–	–	–
Penganiayaan/ <i>Assault</i>	4	3	4	–
Penganiayaan Berat/ <i>Aggravated Assault</i>	3	2	3	–
Pengeroyokan/ <i>Beating or Mob Attack</i>	1	1	1	–
Pemalsuan Surat/ <i>Forgery</i>	1	–	–	–
Penipuan/ <i>Fraud</i>	–	–	–	–
Penipuan/Penggelapan/ <i>Fraud/Embezzlement</i>	3	4	2	1
Perjudian/ <i>Gambling</i>	11	13	–	–
Perlindungan Anak/ <i>Child Protection (Offense)</i>	3	3	–	3



Lanjutan Tabel/*Continued Table 4.3.6*

Jenis Kejahatan/ <i>Type of Criminal Offense</i>	Jumlah Kasus yang Dilaporkan/ <i>Case Reported</i>	Jumlah Kasus yang Diselesaikan/ <i>Case Solved</i>	Jumlah Korban/ <i>Victims</i>	
			Laki-laki/ <i>Man</i>	Perempuan/ <i>Woman</i>
(1)	(2)	(3)	(4)	(5)
Pertolongan Jahat/ <i>Criminal Assistance/Complicity</i>	–	2	–	–
Perusakan/ <i>Vandalism or Property Damage</i>	–	–	–	–
Senjata Tajam/ <i>Sharp Weapon Offense</i>	4	4	–	–
Membantu Melarikan Tahanan/ <i>Aiding Prisoner Escape</i>	–	–	–	–
Membawa Lari Anak dibawah Umur/ <i>Abduction of a Minor</i>	–	–	–	–
Perdagangan Orang/ <i>Human Trafficking</i>	–	1	–	–
Kecelakaan Kerja Meninggal Dunia/ <i>Fatal Work Accident</i>	–	–	–	–
Kejahatan Terhadap Kesopanan/ <i>Crime Against Decency</i>	–	–	–	–
Pencemaran Nama Baik/ <i>Defamation</i>	–	–	–	–
Penganiayaan Dengan Sajam/ <i>Assault with Sharp Weapon</i>	–	–	–	–
Pengancaman Dengan Sajam/ <i>Threat with Sharp Weapon</i>	–	–	–	–
Fitnah/ <i>Slander</i>	–	–	–	–
BBM Ilegal/ <i>Illegal Fuel Distribution</i>	1	1	–	–
UU ITE/ <i>Cybercrime (Electronic Information and Transactions Law)</i>	1	–	–	1
Korupsi/ <i>Corruption</i>	1	1	–	–
Telekomunikasi/ <i>Telecommunications Offense</i>	–	–	–	–
Persetubuhan/ <i>Sexual Intercourse (Illegal/Criminal Context)</i>	3	1	–	3
Hulu Sungai Utara	45	46	17	10

Sumber/*Source*: Kepolisian Resort Hulu Sungai Utara/*District Police Office of Hulu Sungai Utara*



4.4 KEMISKINAN POVERTY

Tabel
Table 4.4.1

Garis Kemiskinan, Jumlah, dan Persentase Penduduk Miskindi Kabupaten Hulu Sungai Utara, 2015–2025
Poverty Line, Number, and Percentage of Poor People in Hulu Sungai Utara Regency, 2015–2025

Tahun Year	Garis Kemiskinan (rupiah/kapita/bulan) Poverty Line (rupiah/capita/month)	Jumlah Penduduk Miskin Number of Poor People (000)	Persentase Penduduk Miskin/P0 Percentage of Poor People/P0 (%)
(1)	(2)	(3)	(4)
2015	346.066	15,94	7,07
2016	385.338	15,38	6,76
2017	407.608	15,35	6,65
2018	420.783	14,92	6,38
2019	436.997	15,40	6,50
2020	488.237	14,72	6,14
2020	501.994	16,19	6,83
2021	526.919	15,50	6,49
2023	561.429	15,02	6,25
2024	597.894	13,93	5,75
2025	613.161	11,71	4,81

Sumber/Source: BPS, Survei Sosial Ekonomi Nasional Maret/BPS-Statistics Indonesia, March National Socioeconomic Survey



Tabel
Table 4.4.2

Indeks Kedalaman Kemiskinan dan Indeks Keparahan Kemiskinan di Kabupaten Hulu Sungai Utara, 2015–2025
Poverty Gap Index and Poverty Severity Index in Hulu Sungai Utara Regency, 2015–2025

Tahun Year	Indeks Kedalaman Kemiskinan/ P1 Poverty Gap Index/P1	Indeks Keparahan Kemiskinan/ P2 Poverty Severity Index/P2
(1)	(2)	(3)
2015	1,13	0,29
2016	0,83	0,17
2017	1,22	0,28
2018	1,14	0,27
2019	0,66	0,12
2020	0,85	0,20
2020	0,76	0,12
2021	0,86	0,15
2023	0,63	0,13
2024	0,54	0,08
2025	0,44	0,07

Sumber/Source: BPS, Survei Sosial Ekonomi Nasional Maret/BPS-Statistics Indonesia, March National Socioeconomic Survey

5

PERTANIAN, KEHUTANAN, PETERNAKAN, DAN PERIKANAN

AGRICULTURE, FORESTRY, LIVESTOCK AND FISHERY



**Produksi Perikanan
Budidaya (ton)**

Aquaculture Production (ton)

9.998,98

**Produksi Perikanan
Tangkap (ton)**

Capture Fishery Production (ton)

12.320,20



*Sumber/source: Dinas Perikanan Kabupaten Hulu Sungai Utara/Office
of Fishery of Hulu Sungai Utara Regency*



PENJELASAN TEKNIS

1. Lahan sawah adalah lahan pertanian yang berpetak-petak dan dibatasi oleh pematang (galengan), saluran untuk menahan/menyalurkan air, yang biasanya ditanami padi sawah tanpa memandang dari mana diperoleh atau status lahan tersebut. Lahan yang dimaksud termasuk lahan yang terdaftar di Pajak Bumi Bangunan, luran Pembangunan Daerah, lahan bengkok, lahan serobotan, lahan rawa yang ditanami padi dan lahan bekas tanaman tahunan yang telah dijadikan sawah, baik yang ditanami padi, palawija atau tanaman semusim lainnya.
2. Tegall/Kebun adalah lahan pertanian bukan sawah (lahan kering) yang ditanami tanaman semusim atau tahunan dan terpisah dengan halaman sekitar rumah serta penggunaannya tidak berpindah pindah.
3. Ladang/Huma adalah lahan pertanian bukan sawah (lahan kering) yang biasanya ditanami tanaman semusim dan penggunaannya hanya semusim atau dua musim, kemudian akan ditinggalkan bila sudah tidak subur lagi (berpindah-pindah). Kemungkinan lahan ini beberapa tahun kemudian akan dikerjakan kembali jika sudah subur.
4. Lahan yang sementara tidak diusahakan adalah lahan yang

TECHNICAL NOTES

1. *Wetland is agricultural land that separated by small dykes to resist water, where the main crop is usually wetland paddy without considering where it is got from or the status of the land. It includes the land that is registered at land income tax office, regional development contribution, 'bengkok' land, illegal ownership, swamps for rice cultivation, and annual crop land mark that has been used as rice field, which are both planted with paddy, secondary crops or the other seasonal crops.*
2. *Dry field/Garden is an dryland (unirrigated land) which is planted with seasonal or annual crops and separately from the yard around the house without shifting*
3. *Unirrigated agricultural field / Shifting cultivation land is dryland (unirrigated land) that usually is cultivated for seasonal crops and utilized only for one or two seasons, then it will be left when it is not fertile (shifting). Maybe, this land will be used again in a few years if it has been fertile.*
4. *Temporarily unused land is land that is regularly used but*



biasanya diusahakan tetapi untuk sementara (lebih dari 1 (satu) tahun tetapi kurang dari atau sama dengan 2 (dua) tahun) tidak diusahakan, termasuk lahan sawah yang tidak diusahakan selama lebih dari 2 (dua) tahun.

5. Data pokok tanaman pangan yang dikumpulkan adalah luas panen dan produktivitas (hasil per hektar). Produksi tanaman pangan merupakan hasil perkalian antara luas panen dengan produktivitas. Pengumpulan data luas panen dilakukan setiap bulan dengan pendekatan area kecamatan di seluruh wilayah Indonesia. Pengumpulan data produktivitas dilakukan melalui pengukuran langsung pada plot ubinan berukuran $2\frac{1}{2}$ m x $2\frac{1}{2}$ m. Pengumpulan data produktivitas dilakukan setiap subround (empat bulanan) pada waktu panen petani.
6. Data produksi padi dan palawija yang disajikan adalah dalam kualitas: gabah kering giling (padi), pipilan kering (jagung), biji kering (kedelai dan kacang tanah), dan umbi basah (ubi kayu dan ubi jalar).
7. Tanaman sayuran semusim adalah tanaman sumber vitamin, garam mineral dan lain-lain yang dikonsumsi dari bagian tanaman yang berupa daun, bunga, buah, dan umbinya, yang berumur kurang dari satu tahun.
8. Tanaman buah-buahan semusim

temporarily (more than a year but less or equal than two years) is unused, it includes wetland that is not cultivated more than two years.

5. *The main food crops data collected consists of harvested area and productivity (yield per hectare). Food crops production is generated by harvested area multiplied by productivity. The harvested area data is collected every month using District area approach in all District in Indonesia. The productivity data collection is conducted by a direct measurement in $2\frac{1}{2}$ m x $2\frac{1}{2}$ m crop cutting plot. The productivity measurement is conducted in every subround (four monthly) at the time when farmers are harvesting their crops.*
6. *Production of paddy and secondary crops data are presented in the form of: dry unhusked rice (paddy), dry loose maize (maize), dry shells crops (soybeans and peanuts), and fresh roots (cassava and sweet potatoes).*
7. *Seasonal vegetable plants are plants which are the sources of vitamin, mineral salt, etc, consumed from the part of the plant in the form of leaf, flower, fruit, and root with the age of less than one year.*
8. *Seasonal fruit plants are plants which are the sources of vitamin,*



adalah tanaman sumber vitamin, garam mineral, dan lain-lain yang dikonsumsi dari bagian tanaman yang berupa buah, berumur kurang dari satu tahun, tidak berbentuk pohon/rumpun tetapi menjalar dan berbatang lunak.

9. Tanaman buah-buahan tahunan adalah tanaman sumber vitamin, garam mineral, dan lain-lain yang dikonsumsi dari bagian tanaman yang berupa buah dan merupakan tanaman tahunan.
10. Tanaman sayuran tahunan adalah tanaman sumber vitamin, garam mineral, dan lain-lain yang dikonsumsi dari bagian tanaman yang berupa daun dan atau buah yang berumur lebih dari satu tahun.
11. Tanaman biofarmaka adalah tanaman yang bermanfaat untuk obat-obatan, kosmetik, dan kesehatan yang dikonsumsi atau digunakan dari bagian-bagian tanaman seperti daun, batang, buah, umbi (rimpang) ataupun akar.
12. Tanaman hias adalah tanaman yang mempunyai nilai keindahan baik bentuk, warna daun, tajuk maupun bunganya, sering digunakan untuk penghias pekarangan dan lain sebagainya.
13. Luas panen tanaman hortikultura adalah luas tanaman sayuran, buah-buahan, biofarmaka, dan tanaman hias yang diambil hasilnya/dipanen pada periode pelaporan.

mineral salt, etc, consumed from the part of the plant in the form of fruits. These plants are creeps with the age of less than one year.

9. *Annual fruit plants are plants which are the sources of vitamin, contained mineral salt, etc, consumed from the part of plant in the form of fruit and more than one year of age.*
10. *Annual vegetable plants are plants which are the sources of vitamin, contained mineral salt, etc, consumed from the part of the plant in the form of vegetable and more than one year of age.*
11. *Medicinal plants are plants which are useful for medicine. It is consumed from part of the plant such as leaf, flower, fruit, tuber, and root.*
12. *Ornamental plants are plants which have a beauty value, either in shape, colour of leaf or crown of flower, and they are often used as a yard decorator.*
13. *Harvested area of horticulture is area which vegetable, fruit, medicinal and ornamental plant of crop harvested during the period of report.*



14. Luas panen untuk tanaman sayuran adalah luas tanaman yang dipanen sekaligus/habis/dibongkar dan luas tanaman yang dipanen berkali-kali (lebih dari satu kali)/belum habis.
 15. Tanaman yang dipanen sekaligus/habis/dibongkar adalah tanaman yang sehabis panen langsung dibongkar/dicabut, terdiri dari bawang merah, bawang putih, bawang daun, kentang, kol/kubis, kembang kol, petsai/sawi, wortel, lobak, dan kacang merah.
 16. Tanaman yang dipanen berkali-kali (lebih dari satu kali)/belum habis adalah tanaman yang pemanenannya lebih dari satu kali dan biasanya dibongkar apabila panen terakhir sudah tidak memadai lagi, terdiri dari: kacang panjang, cabe besar, cabe rawit, jamur, tomat, terung, buncis, ketimun, labu siam, kangkung, bayam, melon, semangka, dan blewah.
 17. Produksi hortikultura adalah hasil menurut bentuk produk dari setiap tanaman sayuran, buah-buahan, biofarmaka dan tanaman hias yang diambil berdasarkan luas yang dipanen/tanaman yang menghasilkan pada bulan/triwulan laporan.
 18. Data perkebunan, baik perkebunan besar maupun perkebunan rakyat diperoleh dari Dinas Petanian Kabupaten Hulu Sungai Utara.
14. *Harvested area of vegetables is area of entirely plant harvested/demolished and plant harvested several times/undemolished.*
 15. *Entirely plants harvested/demolished are plants usually harvested once and demolished to be substituted by other plants, consisting of: shallots, garlic, leeks, potato, cabbage, cauli flower, mustard green, carrots, chinese radish, and red kidney beans.*
 16. *Plants harvested several times/undemolished are plants usually harvested more than once and demolished in the case that the last harvest was economically not profitable. They consist of : yard long beans, chili, small chili, mushroom, tomatoes, egg plant, french beans, cucumber, pumpkin/chajota, swamp cabbage, spinach, melon, watermelon, and blewah .*
 17. *Horticulture production is the standard production quantity form of vegetable, fruit, medicinal and ornamental plant based on harvested area/the number of production plants reported monthly/quarterly.*
 18. *Data on estates and smallholder plantation, are acquired from the Agricultural Service of Hulu Sungai Utara Regency.*



19. Penghitungan luas tanaman perkebunan besar adalah pada keadaan akhir.
20. Bentuk produksi perkebunan adalah; karet kering (karet), daun kering (teh dan tembakau), biji kering (kopi dan coklat), kulit kering (kayu manis dan kina), serat kering (rami), bunga kering (cengkeh), refined sugar (tebu dari perkebunan besar), gula mangkok (tebu dari perkebunan rakyat), ekivalen kopra (kopra), biji dan bunga (pala) serta minyak daun (sereh).
21. Persediaan akhir tahun produksi perkebunan besar bukan merupakan cadangan penyangga (buffer stock).
22. Data populasi ternak bersumber dari Dinas Pertanian Kabupaten Hulu Sungai Utara, sedangkan jumlah pemotongan ternak merupakan hasil Survei Laporan Pemotongan Ternak dan kalender pencatatan pemotongan hewan. Pengumpulan data pemotongan ternak dilakukan secara lengkap setiap triwulan di seluruh Rumah Potong Hewan (RPH) dan Tempat Pemotongan Hewan (TPH) yang ada di Indonesia.
23. Data statistik perikanan merupakan data sekunder yang bersumber dari Dinas Perikanan Kabupaten Hulu Sungai Utara. Statistik perikanan dibedakan atas data Perikanan Tangkap dan Perikanan Budidaya. Perikanan Tangkap diklasifikasikan atas
 19. *Planted areas of estates refer to condition at the end of the year.*
 20. *Production of estates crops are follows: dry rubber (rubber); dry leaves (tea and tobacco); dry beans (coffee and cocoa); dry bark (cassia vera and cinchona); dry fibre (rosella); dry flowers/buds (cloves); refined sugar (sugar cane from estate); cup sugar (sugar cane from smallholders); copra (copra); seeds and buds (nutmeg); and leaf oil (citronella).*
 21. *The production availability of estates at the end of year is not the buffer stock.*
 22. *Data of domestic livestock population are obtain from the Agricultural Service of Hulu Sungai Utara Regency, while data on the number of animals slaughtered are based on the quarterly survey and Livestock Cutting Record Calendar conducted by BPS. This survey is a complete enumeration on all slaughterhouses and abattoirs in Indonesia.*
 23. *Fishery Statistics are secondary data obtained from the Fishery Services of Hulu Sungai Utara Regency. Fishery statistics are categorized into capture fisheries and aquaculture. Capture fisheries are further classified into marine capture fisheries and inland*



penangkapan ikan di laut dan penangkapan ikan di perairan umum. Perikanan Budidaya diklasifikasikan atas jenis budidaya yaitu budidaya laut, tambak, kolam, karamba, jaring apung, dan sawah.

24. Rumah Tangga Perikanan Tangkap adalah rumah tangga yang melakukan kegiatan penangkapan ikan/binatang air lainnya/tanaman air dengan tujuan sebagian/seluruh hasilnya untuk dijual.
25. Rumah Tangga Perikanan Budidaya adalah rumah tangga yang melakukan kegiatan budidaya ikan/binatang air lainnya/tanaman air dengan tujuan sebagian/seluruh hasilnya untuk dijual. fasilitas.

open water capture fisheries. Aquaculture are further classified into several types of culture: marine culture, brackish water pond, fresh water pond, cage, floating net, and fish breeding in paddy fields.

24. *A capture fishery household is a household conducting activities in catching fishes/other aquatic animals/aquatic plants, for which the products are wholly or partly to be sold.*
25. *An aquaculture fishery household is a household conducting activities in culturing fishes/other aquatic animals/aquatic plants, for which the products are wholly or partly to be sold. different types of parameters.*

<https://hulusungaiutara.go.id>



ULASAN

DESCRIPTION

Tanaman Pangan

Luas panen padi di Kabupaten Hulu Sungai Utara tahun 2025 sebesar 17.083,95 hektar dengan produksi padi sebesar 89.341 ton. Selain padi, cadangan tanaman pangan lain yang banyak tersedia di Kabupaten Hulu Sungai Utara berturut-turut adalah ubi kayu (151,59 ton), kacang tanah (110,71 ton), dan kacang hijau (1,00 ton).

Hortikultura

Luas panen sayuran dan buah-buahan semusim di Kabupaten Hulu Sungai Utara tahun 2025 sebesar 134 hektar. Diantara buah dan sayuran semusim tersebut, yang produksinya paling banyak adalah cabai besar sebesar 36 hektar.

Produksi sayuran dan buah-buahan tahunan di Kabupaten Hulu Sungai Utara tahun 2025 sebesar sekitar 17.572 kuintal. Buah dan sayuran tahunan yang produksinya paling banyak berturut-turut adalah pisang (7.429,95 kuintal), mangga (3.696,08 kuintal), nangka/cempedak (1.625,34 kuintal), dan rambutan (847,21 kuintal).

Perkebunan

Komoditas perkebunan yang paling banyak produksinya adalah Kelapa Sawit sebesar 4,3 ribu ton dengan luas areal tanaman perkebunan kelapa

Food Crops

The harvested area for paddy in Hulu Sungai Utara Regency in 2025 was 17,083.95 hectares with a paddy production of 89,341 tons. Besides paddy, other food crop reserves widely available in Hulu Sungai Utara Regency include cassava (151.59 tons), peanuts (110.71 tons), and green beans (1.00 ton).

Horticulture

The harvested area for seasonal vegetables and fruits in Hulu Sungai Utara Regency in 2025 was 134 hectares. Among these seasonal fruits and vegetables, the crop with the largest harvested area was big chili at 36 hectares.

The production of annual fruits and vegetables in Hulu Sungai Utara Regency in 2025 totaled approximately 17,572 quintals. The annual fruits and vegetables with the highest production were banana (7,429.95 quintals), mango (3,696.08 quintals), jackfruit/cempedak (1,625.34 quintals), and rambutan (847.21 quintals).

Crops

The crops commodity with the most production was Palm Oil (4,3 thousand tons) with an area of oil palm crops area of 1,6 hectares.



sawit sebesar 1,6 ribu hektar.

Peternakan

Jumlah ternak besar di Kabupaten Hulu Sungai Utara tahun 2025 paling banyak dipotong di Tempat Pemotongan Hewan (TPH)/Rumah Pemotongan Hewan (RPH) adalah kerbau sebanyak 434 ekor. Sebagian besar ternak yang dipotong merupakan ternak jantan. Daging kerbau dan sapi yang dipotong di TPH/RPH berturut-turut sebanyak 36.101 kg dan 23.789 kg.

Jumlah ternak kecil terbanyak adalah kambing sebanyak 682 ekor. Sedangkan jumlah ternak unggas terbanyak adalah ayam ras pedaging yang jumlahnya sekitar 2.044.639 ekor dengan produksi daging sekitar 2.258.226 kg.

Perikanan

Produksi dan nilai rupiah perikanan didominasi oleh perikanan tangkap. Produksi perikanan tangkap sebanyak 12.320,20 ton dengan nilai sebesar Rp788.492.352.000. Sedangkan perikanan budidaya di Kabupaten Hulu Sungai Utara pada tahun 2025 sebanyak 9.998,98 ton. Nilainya setara dengan Rp261.982.375.389.

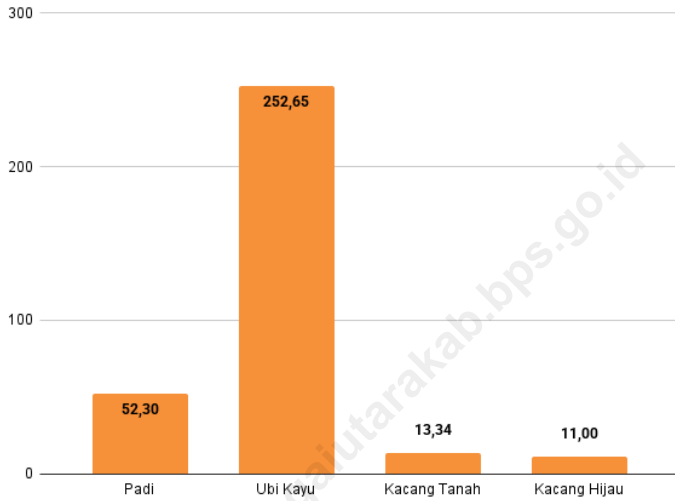
Livestock

In 2025, the large livestock most frequently slaughtered at Animal Slaughterhouses (TPH/RPH) in Hulu Sungai Utara Regency was buffalo, totaling 434 heads. Most of the slaughtered livestock were male animals. The buffalo meat and beef slaughtered at TPH/RPH amounted to 36,101 kg and 23,789 kg, respectively.

The small livestock with the highest population was goat, totaling 682 heads. Meanwhile, the poultry livestock with the largest population was broiler chicken, numbering approximately 2,044,639 heads with a meat production of around 2,258,226 kg.

Fishery

Fisheries production and its value in rupiah were dominated by capture fisheries. Capture fisheries production totaled 12,320.20 tons with a value of Rp 788,492,352,000. Meanwhile, aquaculture production in Hulu Sungai Utara Regency in 2025 reached 9,998.98 tons, with a value equivalent to Rp 261,982,375,389.

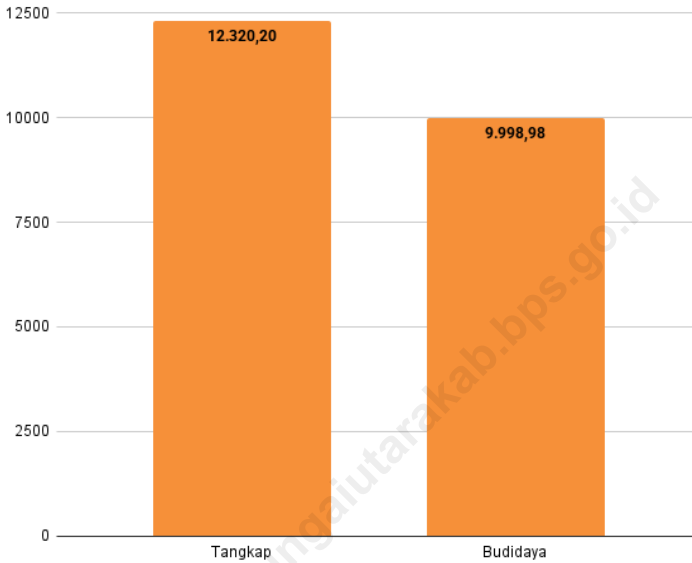


Gambar
Figures

5.1

Produktivitas Tanaman Pangan di Kabupaten Hulu Sungai Utara, 2025

Productivity of Food Crops in Hulu Sungai Utara Regency, 2025



Sumber/Source : Dinas Perikanan Kabupaten Hulu Sungai Utara/Office of Fishery of Hulu Sungai Utara Regency

Gambar
Figures 5.2

**Produksi Perikanan di Kabupaten Hulu Sungai Utara,
2025**
**Production of Fishery in Hulu Sungai Utara Regency,
2025**



5.1 TANAMAN PANGAN

FOOD CROPS

Tabel 5.1.1 Luas Panen, Produksi, dan Produktivitas Padi Menurut Kecamatan di Kabupaten Hulu Sungai Utara, 2025
Table 5.1.1 Harvested Area, Production, and Productivity of Paddy by District in Hulu Sungai Utara Regency, 2025

Kecamatan <i>District</i>	Luas Panen/ <i>Harvested Area</i> (Ha)	Produksi/ <i>Production</i> (Ton)	Produktivitas/ <i>Productivity</i> (kuintal/ha)
(1)	(2)	(3)	(4)
Danau Panggang	1.963,62	9.838	50,10
Paminggir	–	–	–
Babirik	2.474,09	12.837	51,89
Sungai Pandan	3.260,33	17.480	53,61
Sungai Tabukan	1.330,91	6.960	52,30
Amuntai Selatan	1.473,70	7.640	51,84
Amuntai Tengah	1.287,90	6.763	52,51
Banjang	2.282,42	12.109	53,05
Amuntai Utara	1.753,39	9.219	52,58
Haur Gading	1.257,59	6.494	51,64
Hulu Sungai Utara	17.083,95	89.341	52,30

Catatan/Note: ¹ Kualitas produksi gabah kering giling/*The production is in term of dry unhusked paddy*

² Angka Sementara Kabupaten/*Regency's preliminary figures*

Sumber/Source: Dinas Pertanian Kabupaten Hulu Sungai Utara, Laporan Statistik Pertanian (SP) Tanaman Pangan/
Regional Office of Agriculture of Hulu Sungai Utara Regency, Agriculture Statistic Report of Food Crops

Tabel
Table 5.1.2

Luas Panen, Produksi, dan Produktivitas Ubi Kayu Menurut Kecamatan di Kabupaten Hulu Sungai Utara, 2025
Harvested Area, Production, and Productivity of Cassava by District in Hulu Sungai Utara Regency, 2025

Kecamatan District	Luas Panen/ Harvested Area (Ha)	Produksi/Production (Ton)	Produktivitas/ Productivity (kuintal/ha)
(1)	(2)	(3)	(4)
Danau Panggang	–	–	–
Paminggir	–	–	–
Babirik	–	–	–
Sungai Pandan	3,00	75,00	250,30
Sungai Tabukan	1,00	25,00	250,00
Amuntai Selatan	–	–	–
Amuntai Tengah	–	–	–
Banjang	–	–	–
Amuntai Utara	2,00	51,50	257,50
Haur Gading	–	–	–
Hulu Sungai Utara	6,00	151,59	252,65

Catatan/Note: ¹ Angka Sementara Kabupaten/Regency's preliminary figures

Sumber/Source: Dinas Pertanian Kabupaten Hulu Sungai Utara, Laporan Statistik Pertanian (SP) Tanaman Pangan/
Regional Office of Agriculture of Hulu Sungai Utara Regency, Agriculture Statistic Report of Food Crops



Tabel
Table 5.1.3

Luas Panen, Produksi, dan Produktivitas Kacang Tanah Menurut Kecamatan di Kabupaten Hulu Sungai Utara, 2025
Harvested Area, Production, and Productivity of Peanuts by District in Hulu Sungai Utara Regency, 2025

Kecamatan District	Luas Panen/ Harvested Area (Ha)	Produksi/Production (Ton)	Produktivitas/ Productivity (kuintal/ha)
(1)	(2)	(3)	(4)
Danau Panggang	–	–	–
Paminggir	–	–	–
Babirik	–	–	–
Sungai Pandan	–	–	–
Sungai Tabukan	–	–	–
Amuntai Selatan	–	–	–
Amuntai Tengah	56,00	70,95	12,67
Banjang	27,00	39,76	14,73
Amuntai Utara	–	–	–
Haur Gading	–	–	–
Hulu Sungai Utara	83,00	110,71	13,34

Catatan/Note: ¹ Angka Sementara Kabupaten/Regency's preliminary figures

Sumber/Source: Dinas Pertanian Kabupaten Hulu Sungai Utara, Laporan Statistik Pertanian (SP) Tanaman Pangan/
Regional Office of Agriculture of Hulu Sungai Utara Regency, Agriculture Statistic Report of Food Crops



Tabel
Table 5.1.4

Luas Panen, Produksi, dan Produktivitas Kacang Hijau Menurut Kecamatan di Kabupaten Hulu Sungai Utara, 2025
Harvested Area, Production, and Productivity of Green Beans by District in Hulu Sungai Utara Regency, 2025

Kecamatan District	Luas Panen/ Harvested Area (Ha)	Produksi/Production (Ton)	Produktivitas/ Productivity (kuintal/ha)
(1)	(2)	(3)	(4)
Danau Panggang	–	–	–
Paminggir	–	–	–
Babirik	–	–	–
Sungai Pandan	–	–	–
Sungai Tabukan	–	–	–
Amuntai Selatan	–	–	–
Amuntai Tengah	–	–	–
Banjang	–	–	–
Amuntai Utara	1,00	1,00	11,00
Haur Gading	–	–	–
Hulu Sungai Utara	1,00	1,00	11,00

Catatan/Note: ¹ Angka Sementara Kabupaten/Regency's preliminary figures

Sumber/Source: Dinas Pertanian Kabupaten Hulu Sungai Utara, Laporan Statistik Pertanian (SP) Tanaman Pangan/
Regional Office of Agriculture of Hulu Sungai Utara Regency, Agriculture Statistic Report of Food Crops

<https://huluharakab.bps.go.id>



Tabel
Table 5.1.5

Luas Serangan dan Kerusakan Tanaman Padi Menurut Jenis Serangan di Kabupaten Hulu Sungai Utara (Hektar), 2025
Attacked and Damaged Area of Paddy by Type of Attack in Hulu Sungai Utara Regency (Hectare), 2025

<i>Jenis Serangan/Type of Attack</i>	Ludi	Puso
(1)	(2)	(3)
Hama Putih Palsu	–	–
Penggerek Batang	–,50	–
Tikus	8,94	1,57
Wereng Batang Coklat	–,20	–
Ulat Grayak	–,12	–
Walang Sangit	–	–
Babi	–	–
Penyakit Blas	1,70	–
Penyakit Tungro	–	–
Penyakit Bukane	–	–
Banjir	129,20	40,43
Kekeringan	–	–
Belalang	–	–
Hama Timnik	–	–
Siput Murbei	–	–
Burung	–	–
Orong–orong	–	–
Bercak Coklat/BLB	–,42	–
Hulu Sungai Utara	141,08	42,00

Catatan/Note: ¹ Angka Sementara Kabupaten/Regency's preliminary figures

Sumber/Source: Dinas Pertanian Kabupaten Hulu Sungai Utara, Laporan Statistik Pertanian (SP) Tanaman Pangan/
Regional Office of Agriculture of Hulu Sungai Utara Regency, Agriculture Statistic Report of Food Crops



Tabel
Table 5.1.6

Luas Serangan dan Kerusakan Tanaman Kacang Tanah Menurut Jenis Serangan di Kabupaten Hulu Sungai Utara (Hektar), 2025
Attacked and Damaged Area of Peanuts by Type of Attack in Hulu Sungai Utara Regency (Hectare), 2025

Jenis Serangan/ <i>Type of Attack</i>	Ludi	Puso
(1)	(2)	(3)
Babi Hutan	–	–
Ulat Grayak	–	–
Banjir	–	–
Kekeringan	–	–
Tikus	–	–
Ulat Jengkal	–	–
Hulu Sungai Utara	–	–

Catatan/Note: ¹ Angka Sementara Kabupaten/*Regency's preliminary figures*

Sumber/Source: Dinas Pertanian Kabupaten Hulu Sungai Utara, Laporan Statistik Pertanian (SP) Tanaman Pangan/*Regional Office of Agriculture of Hulu Sungai Utara Regency, Agriculture Statistic Report of Food Crops*

<https://hulusungaiutarakab.bps.go.id>



5.2 HORTIKULTURA HORTICULTURE

Tabel 5.2.1 **Luas Panen Tanaman Sayuran Menurut Kecamatan dan Jenis Tanaman di Kabupaten Hulu Sungai Utara (ha), 2024 dan 2025**
Harvested Area of Vegetables by District and Kind of Plant in Hulu Sungai Utara Regency (ha), 2024 and 2025

Kecamatan <i>District</i>	Bawang Merah <i>Shallot</i>		Cabai Besar/TW/Teropong <i>Chili/Big Chili</i>	
	2024	2025	2024	2025
(1)	(2)	(3)	(4)	(5)
Danau Panggang	–	–	–	–
Paminggir	–	–	–	–
Babirik	–	–	9,00	9,00
Sungai Pandan	–	–	2,00	3,00
Sungai Tabukan	–	–	–	–
Amuntai Selatan	–	–	–	–
Amuntai Tengah	–	–	12,00	19,00
Banjang	–	–	11,00	3,00
Amuntai Utara	–	–	1,00	2,00
Haur Gading	–	–	–	–
Hulu Sungai Utara	–	–	35,00	36,00



Lanjutan Tabel/*Continued Table* 5.2.1

Kecamatan <i>District</i>	Cabai Keriting <i>Curly Chili</i>		Cabai Rawit <i>Chili/Cayenne Pepper</i>	
	2024	2025	2024	2025
(1)	(6)	(7)	(8)	(9)
Danau Panggang	-	-	-	1,00
Paminggir	-	-	-	-
Babirik	-	-	7,00	10,00
Sungai Pandan	-	-	3,00	3,00
Sungai Tabukan	-	-	-	-
Amuntai Selatan	-	-	2,00	1,00
Amuntai Tengah	-	-	1,00	2,00
Banjang	-	-	15,00	13,00
Amuntai Utara	-	-	1,00	1,00
Haur Gading	-	-	-	-
Hulu Sungai Utara	-	-	29,00	31,00

Lanjutan Tabel/*Continued Table 5.2.1*

Kecamatan <i>District</i>	Kentang <i>Potato</i>		Terung <i>Eggplant</i>		Tomat <i>Tomato</i>	
	2024	2025	2024	2025	2024	2025
(1)	(10)	(11)	(12)	(13)	(14)	(15)
Danau Panggang	–	–	–	–	–	–
Paminggir	–	–	–	–	–	–
Babirik	–	–	12,00	12,00	–	–
Sungai Pandan	–	–	3,00	3,00	–	–
Sungai Tabukan	–	–	–	–	–	–
Amuntai Selatan	–	–	2,00	1,00	–	–
Amuntai Tengah	–	–	1,00	2,00	2,00	4,00
Banjang	–	–	1,00	3,00	1,00	1,00
Amuntai Utara	–	–	2,00	–	–	1,00
Haur Gading	–	–	–	–	–	–
Hulu Sungai Utara	–	–	21,00	21,00	3,00	6,00



Lanjutan Tabel/*Continued Table 5.2.1*

Kecamatan <i>District</i>	Semangka <i>Water Melon</i>		Buncis <i>String Bean</i>		Kacang Panjang <i>Long Beans</i>	
	2024	2025	2024	2025	2024	2025
(1)	(16)	(17)	(18)	(19)	(20)	(21)
Danau Panggang	-	-	-	-	-	-
Paminggir	-	-	-	-	-	-
Babirik	-	-	-	-	-	-
Sungai Pandan	-	-	-	-	2,00	2,00
Sungai Tabukan	-	-	-	-	-	-
Amuntai Selatan	-	-	-	-	-	-
Amuntai Tengah	1,00	2,00	-	-	-	-
Banjang	9,00	30,00	-	-	-	1,00
Amuntai Utara	5,00	2,00	-	-	-	-
Haur Gading	-	-	-	-	-	-
Hulu Sungai Utara	15,00	34,00	-	-	2,00	3,00

Sumber/*Source*: Badan Pusat Statistik-Kementerian Pertanian (Direktorat Jenderal Hortikultura)/ *BPS-Statistics Indonesia-Ministry of Agriculture (Directorate General of Horticulture)*



Tabel
Table 5.2.2

Produksi Tanaman Sayuran Menurut Kecamatan dan Jenis Tanaman di Kabupaten Hulu Sungai Utara (kuintal), 2024 dan 2025
Production of Vegetables by District and Kind of Plant in Hulu Sungai Utara Regency (quintal), 2024 and 2025

Kecamatan <i>District</i>	Bawang Merah <i>Shallot</i>		Cabai Besar/TW/Teropong <i>Chili/Big Chili</i>	
	2024	2025	2024	2025
(1)	(2)	(3)	(4)	(5)
Danau Panggang	–	–	–	–
Paminggir	–	–	–	–
Babirik	–	–	675,00	675,00
Sungai Pandan	–	–	140,00	180,00
Sungai Tabukan	–	–	–	–
Amuntai Selatan	–	–	–	–
Amuntai Tengah	–	–	880,00	1.410,00
Banjang	–	–	826,00	225,00
Amuntai Utara	–	–	74,00	144,00
Haur Gading	–	–	–	–
Hulu Sungai Utara	–	–	2.595,00	2.634,00



Lanjutan Tabel/*Continued Table 5.2.2*

Kecamatan <i>District</i>	Cabai Keriting <i>Curly Chili</i>		Cabai Rawit <i>Chili/Cayenne Pepper</i>	
	2024	2025	2024	2025
(1)	(6)	(7)	(8)	(9)
Danau Panggang	–	–	–	58,00
Paminggir	–	–	–	–
Babirik	–	–	413,00	580,00
Sungai Pandan	–	–	177,00	177,00
Sungai Tabukan	–	–	–	–
Amuntai Selatan	–	–	117,00	58,00
Amuntai Tengah	–	–	58,00	59,00
Banjang	–	–	832,00	767,00
Amuntai Utara	–	–	58,00	59,00
Haur Gading	–	–	–	–
Hulu Sungai Utara	–	–	1.655,00	1.758,00



Lanjutan Tabel/Continued Table 5.2.2

Kecamatan District	Kentang Potato		Terung Eggplant		Tomat Tomato	
	2024	2025	2024	2025	2024	2025
(1)	(10)	(11)	(12)	(13)	(14)	(15)
Danau Panggang	–	–	–	–	–	–
Paminggir	–	–	–	–	–	–
Babirik	–	–	588,00	585,00	–	–
Sungai Pandan	–	–	147,00	144,00	–	–
Sungai Tabukan	–	–	–	–	–	–
Amuntai Selatan	–	–	95,00	48,00	–	–
Amuntai Tengah	–	–	47,00	98,00	118,00	232,00
Banjang	–	–	49,00	144,00	58,00	58,00
Amuntai Utara	–	–	98,00	–	–	58,00
Haur Gading	–	–	–	–	–	–
Hulu Sungai Utara	–	–	1.024,00	1.019,00	176,00	348,00

Lanjutan Tabel/*Continued Table 5.2.2*

Kecamatan <i>District</i>	Semangka <i>Water Melon</i>		Buncis <i>String Bean</i>		Kacang Panjang <i>Long Beans</i>	
	2024	2025	2024	2025	2024	2025
(1)	(16)	(17)	(18)	(19)	(20)	(21)
Danau Panggang	–	–	–	–	–	–
Paminggir	–	–	–	–	–	–
Babirik	–	–	–	–	–	–
Sungai Pandan	–	–	–	–	120,00	120,00
Sungai Tabukan	–	–	–	–	–	–
Amuntai Selatan	–	–	–	–	–	–
Amuntai Tengah	80,00	153,00	–	–	–	–
Banjang	750,00	2.372,00	–	–	–	–
Amuntai Utara	420,00	164,00	–	–	–	–
Haur Gading	–	–	–	–	–	–
Hulu Sungai Utara	1.250,00	2.689,00	–	–	120,00	120,00

Sumber/*Source*: Badan Pusat Statistik-Kementerian Pertanian (Direktorat Jenderal Hortikultura)/ *BPS-Statistics Indonesia-Ministry of Agriculture (Directorate General of Horticulture)*



Tabel
Table 5.2.3

Luas Panen Tanaman Sayuran dan Buah-buahan Semusim Menurut Jenis Tanaman di Kabupaten Hulu Sungai Utara (ha), 2022–2025
Harvested Area of Seasonal Vegetables and Fruits by Kind of Plant in Hulu Sungai Utara Regency (ha), 2022–2025

Jenis Tanaman/Kind of Plants	2022	2023	2024	2025
(1)	(2)	(3)	(4)	(5)
Sayuran/Vegetables:	–	–	–	–
Bawang Daun/Scallion	–	–	–	–
Bawang Merah/Shallots	–	–	–	–
Bawang Putih/Garlic	–	–	–	–
Bayam/Spinach	–	–	–	–
Buncis/String Bean	2,00	1,00	–	–
Cabai Besar/TW/Teropong/Chili/Big Chili	23,00	30,00	35,00	36,00
Cabai Keriting/Curly Chili	–	–	–	–
Cabai Rawit/Chili/Cayenne Pepper	23,00	26,00	29,00	31,00
Jamur Tiram/Mushrooms	–	–	–	–
Jamur Merang/Mushrooms	–	–	–	–
Jamur Lainnya/Mushrooms	–	–	–	–
Kacang Merah/Red Beans	–	–	–	–
Kacang Panjang/Long Beans	4,00	1,00	2,00	3,00
Kangkung/Water Spinach	–	–	–	–
Kembang Kol/Cauliflower	–	–	–	–
Kentang/Potato	–	–	–	–

Lanjutan Tabel/*Continued Table 5.2.3*

Jenis Tanaman/ <i>Kind of Plants</i>	2022	2023	2024	2025
(1)	(2)	(3)	(4)	(5)
Ketimun/ <i>Cucumber</i>	4,00	4,00	2,00	3,00
Kubis/ <i>Cabbage</i>	–	–	–	–
Labu Siam/ <i>Chayote</i>	–	–	–	–
Lobak/ <i>Radish</i>	–	–	–	–
Petsai/ <i>Chinese Cabbage/Mustard Green</i>	–	–	–	–
Terung/ <i>Eggplant</i>	20,00	22,00	21,00	21,00
Tomat/ <i>Tomato</i>	7,00	7,00	3,00	6,00
Wortel/ <i>Carrot</i>	–	–	–	–
Buah–buahan/<i>Fruits:</i>				
Blewah/ <i>Blewah</i>	–	–	–	–
Melon/ <i>Melon</i>	–	–	–	–
Semangka/ <i>Watermelon</i>	6,00	13,00	15,00	34,00

Sumber/*Source:* Badan Pusat Statistik-Kementerian Pertanian (Direktorat Jenderal Hortikultura)/ *BPS-Statistics Indonesia-Ministry of Agriculture (Directorate General of Horticulture)*



Tabel
Table 5.2.4

Produksi Tanaman Sayuran dan Buah-buahan Semusim Menurut Jenis Tanaman di Kabupaten Hulu Sungai Utara (kuintal), 2022–2025
Production of Seasonal Vegetables and Fruits by Kind of Plant in Hulu Sungai Utara Regency (quintal), 2022–2025

Jenis Tanaman/Kind of Plants	2022	2023	2024	2025
(1)	(2)	(3)	(4)	(5)
Sayuran/Vegetables:				
Bawang Daun/Scallion	–	–	–	–
Bawang Merah/Shallots	–	–	–	–
Bawang Putih/Garlic	–	–	–	–
Bayam/Spinach	–	–	–	–
Buncis/String Bean	100,00	50,00	–	–
Cabai Besar/TW/Teropong/Chili/Big Chili	1.701,00	2.158,00	2.595,00	2.634,00
Cabai Keriting/Curly Chili	–	–	–	–
Cabai Rawit/Chili/Cayenne Pepper	1.357,00	1.534,00	1.655,00	1.758,00
Jamur Tiram ¹ /Mushrooms ¹	–	–	–	–
Jamur Merang ¹ /Mushrooms ¹	–	–	–	–
Jamur Lainnya ¹ /Mushrooms ¹	–	–	–	–
Kacang Merah/Red Beans	–	–	–	–
Kacang Panjang/Long Beans	241,00	60,00	120,00	178,00
Kangkung/Water Spinach	–	–	–	–
Kembang Kol/Cauliflower	–	–	–	–
Kentang/Potato	–	–	–	–



Lanjutan Tabel/*Continued Table 5.2.4*

Jenis Tanaman/Kind of Plants	2022	2023	2024	2025
(1)	(2)	(3)	(4)	(5)
Ketimun/ <i>Cucumber</i>	200,00	298,00	148,00	192,00
Kubis/ <i>Cabbage</i>	–	–	–	–
Labu Siam/ <i>Chayote</i>	–	–	–	–
Lobak/ <i>Radish</i>	–	–	–	–
Petsai/ <i>Chinese Cabbage/Mustard Green</i>	–	–	–	–
Terung/ <i>Eggplant</i>	1.052,00	1.070,00	1.024,00	1.019,00
Tomat/ <i>Tomato</i>	334,00	410,00	176,00	348,00
Wortel/ <i>Carrot</i>	–	–	–	–
Buah–buahan/Fruits:				
Blewah/ <i>Blewah</i>	–	–	–	–
Melon/ <i>Melon</i>	–	–	–	–
Semangka/ <i>Watermelon</i>	800,00	1.033,00	1.250,00	2.689,00

Sumber/*Source*: Badan Pusat Statistik-Kementerian Pertanian (Direktorat Jenderal Hortikultura)/ *BPS-Statistics Indonesia-Ministry of Agriculture (Directorate General of Horticulture)*



Tabel
Table 5.2.5

Luas Panen Tanaman Biofarmaka Menurut Kecamatan dan Jenis Tanaman di Kabupaten Hulu Sungai Utara (m²), 2024 dan 2025
Harvested Area of Medicinal Plants by District and Kind of Plant in Hulu Sungai Utara Regency (m²), 2024 and 2025

Kecamatan <i>District</i>	Jahe <i>Ginger</i>		Laos/Lengkuas <i>Galanga</i>		Kencur <i>East Indian Galangal</i>	
	2024	2025	2024	2025	2024	2025
(1)	(2)	(3)	(4)	(5)	(6)	(7)
Danau Panggang	–	–	–	–	–	–
Paminggir	–	–	–	–	–	–
Babirik	–	–	–	–	–	–
Sungai Pandan	–	–	–	–	–	–
Sungai Tabukan	5	5	5	5	5	5
Amuntai Selatan	–	–	–	–	–	–
Amuntai Tengah	–	–	–	–	–	–
Banjang	–	–	–	–	–	–
Amuntai Utara	–	–	–	–	–	–
Haur Gading	–	–	–	–	–	–
Hulu Sungai Utara	5	5	5	5	5	5



Lanjutan Tabel/*Continued Table* 5.2.5

Kecamatan <i>District</i>	Kunyit <i>Turmeric</i>		Temulawak <i>Java Turmeric</i>		Serai <i>Lemongrass</i>	
	2024	2025	2024	2025	2024	2025
(1)	(8)	(9)	(10)	(11)	(12)	(13)
Danau Panggang	-	-	-	-	-	-
Paminggir	-	-	-	-	-	-
Babirik	-	-	-	-	-	-
Sungai Pandan	-	-	-	-	-	-
Sungai Tabukan	4	5	-	-	-	-
Amuntai Selatan	-	-	-	-	-	-
Amuntai Tengah	-	-	-	-	-	-
Banjang	-	-	-	-	-	-
Amuntai Utara	-	-	-	-	-	-
Haur Gading	-	-	-	-	-	-
Hulu Sungai Utara	4	4	-	-	-	-

Sumber/*Source*: Badan Pusat Statistik-Kementerian Pertanian (Direktorat Jenderal Hortikultura)/ *BPS-Statistics Indonesia-Ministry of Agriculture (Directorate General of Horticulture)*



Tabel
Table 5.2.6

Produksi Tanaman Biofarmaka Menurut Kecamatan dan Jenis Tanaman di Kabupaten Hulu Sungai Utara (kg), 2024 dan 2025

Production of Medicinal Plants by District and Kind of Plant in Hulu Sungai Utara Regency (kg), 2024 and 2025

Kecamatan District	Jahe Ginger		Laos/Lengkuas Galanga		Kencur East Indian Galangal	
	2024	2025	2024	2025	2024	2025
(1)	(2)	(3)	(4)	(5)	(6)	(7)
Danau Panggang	–	–	–	–	–	–
Paminggir	–	–	–	–	–	–
Babirik	–	–	–	–	–	–
Sungai Pandan	–	–	–	–	–	–
Sungai Tabukan	7	8	8	8	8	8
Amuntai Selatan	–	–	–	–	–	–
Amuntai Tengah	–	–	–	–	–	–
Banjang	–	–	–	–	–	–
Amuntai Utara	–	–	–	–	–	–
Haur Gading	–	–	–	–	–	–
Hulu Sungai Utara	7	8	8	8	8	8



Lanjutan Tabel/*Continued Table 5.2.6*

Kecamatan <i>District</i>	Kunyit <i>Turmeric</i>		Temulawak <i>Java Turmeric</i>		Serai <i>Lemongrass</i>	
	2024	2025	2024	2025	2024	2025
(1)	(8)	(9)	(10)	(11)	(12)	(13)
Danau Panggang	–	–	–	–	–	–
Paminggir	–	–	–	–	–	–
Babirik	–	–	–	–	–	–
Sungai Pandan	–	–	–	–	–	–
Sungai Tabukan	6	8	–	–	–	–
Amuntai Selatan	–	–	–	–	–	–
Amuntai Tengah	–	–	–	–	–	–
Banjang	–	–	–	–	–	–
Amuntai Utara	–	–	–	–	–	–
Haur Gading	–	–	–	–	–	–
Hulu Sungai Utara	6	8	–	–	–	–

Sumber/*Source*: Badan Pusat Statistik-Kementerian Pertanian (Direktorat Jenderal Hortikultura)/ *BPS-Statistics Indonesia-Ministry of Agriculture (Directorate General of Horticulture)*



Tabel
Table 5.2.7

**Luas Panen Tanaman Biofarmaka Menurut Jenis Tanaman
di Kabupaten Hulu Sungai Utara (m²), 2023–2025**
**Harvested Area of Medicinal Plants by Kind of Plant in Hulu
Sungai Utara Regency (m²), 2023–2025**

Jenis Tanaman Kind of Plants	2023	2024	2025
(1)	(2)	(3)	(4)
Jeruk Nipis ¹	–	28	126
Mahkota Dewa ¹ / <i>Phaleria Macrocarpa</i> ¹	–	–	–
Serai	–	–	–
Jahe/ <i>Ginger</i>	5	5	5
Kapulaga/ <i>Java Cardamon</i>	–	–	–
Kencur/ <i>East Indian Galangal</i>	5	5	5
Kunyit/ <i>Turmeric</i>	5	4	5
Laos/ <i>Lengkuas/Galanga</i>	6	5	5
Lempuyang/ <i>Zingiber Aromaticum</i>	–	–	–
Lidah Buaya/ <i>Aloevera</i>	–	–	–
Mengkudu ¹ / <i>Indian Mulberry</i> ¹	–	–	–
Temuireng/ <i>Black Turmeric</i>	–	–	–
Temukunci/ <i>Chinese Keys</i>	–	–	–
Temulawak/ <i>Java Turmeric</i>	–	–	–
Sambiloto/ <i>King of Bitter</i>	–	–	–

Catatan/Note: ¹ Satuan luas panen dalam pohon/*The unit of harvested area are tree*

Sumber/Source: Badan Pusat Statistik-Kementerian Pertanian (Direktorat Jenderal Hortikultura)/ *BPS-Statistics Indonesia-Ministry of Agriculture (Directorate General of Horticulture)*



Tabel
Table 5.2.8

Produksi Tanaman Biofarmaka Menurut Jenis Tanaman di Kabupaten Hulu Sungai Utara (kg), 2023–2025
Production of Medicinal Plants by Kind of Plant in Hulu Sungai Utara Regency (kg), 2023–2025

Jenis Tanaman <i>Kind of Plants</i>	2023	2024	2025
(1)	(3)	(4)	(5)
Jeruk Nipis	–	525	2.140
Mahkota Dewa/ <i>Phaleria Macrocarpa</i>	–	–	–
Serai	–	–	–
Jahe/ <i>Ginger</i>	8	7	8
Kapulaga/ <i>Java Cardamon</i>	–	–	–
Kencur/ <i>East Indian Galangal</i>	8	8	8
Kunyit/ <i>Turmeric</i>	8	6	8
Laos/ <i>Lengkuas/Galanga</i>	10	8	8
Lempuyang/ <i>Zingiber Aromaticum</i>	–	–	–
Lidah Buaya/ <i>Aloevera</i>	–	–	–
Mengkudu/ <i>Indian Mulberry</i>	–	–	–
Temuireng/ <i>Black Turmeric</i>	–	–	–
Temukunci/ <i>Chinese Keys</i>	–	–	–
Temulawak/ <i>Java Turmeric</i>	–	–	–
Sambiloto/ <i>King of Bitter</i>	–	–	–

Sumber/*Source*: Badan Pusat Statistik-Kementerian Pertanian (Direktorat Jenderal Hortikultura)/ *BPS-Statistics Indonesia-Ministry of Agriculture (Directorate General of Horticulture)*



Tabel
Table 5.2.9

Luas Panen Tanaman Hias Menurut Kecamatan dan Jenis Tanaman di Kabupaten Hulu Sungai Utara (m²), 2024 dan 2025
Harvested Area of Ornamental Plants by District and Kind of Plant in Hulu Sungai Utara Regency (m²), 2024 and 2025

Kecamatan District	Angrek Pot/Orchid		Anggrek Potong/Orchid	
	2024	2025	2024	2025
(1)	(2)	(3)	(4)	(5)
Danau Panggang	–	–	–	–
Paminggir	–	–	–	–
Babirik	–	–	–	–
Sungai Pandan	–	–	–	–
Sungai Tabukan	–	–	–	–
Amuntai Selatan	–	–	–	–
Amuntai Tengah	–	–	–	–
Banjang	–	–	–	–
Amuntai Utara	–	–	–	–
Haur Gading	–	–	–	–
Hulu Sungai Utara	–	–	–	–



Lanjutan Tabel/*Continued Table* 5.2.9

Kecamatan <i>District</i>	Krisan/ <i>Chrysantemum</i>		Mawar/ <i>Rose</i>	
	2024	2025	2024	2025
(1)	(6)	(7)	(8)	(9)
Danau Panggang	–	–	–	–
Paminggir	–	–	–	–
Babirik	–	–	–	–
Sungai Pandan	–	–	–	–
Sungai Tabukan	–	–	–	–
Amuntai Selatan	–	–	–	–
Amuntai Tengah	–	–	–	–
Banjang	–	–	–	–
Amuntai Utara	–	–	–	–
Haur Gading	–	–	–	–
Hulu Sungai Utara	–	–	–	–

<https://hulusungaiutarakab.bps.go.id>



Lanjutan Tabel/*Continued Table* 5.2.9

Kecamatan <i>District</i>	Sedap Malam/ <i>Tuberose</i>		Keladi Hias/ <i>Caladium</i>		Melati/ <i>Jasmine</i>	
	2024	2025	2024	2025	2024	2025
(1)	(10)	(11)	(12)	(13)	(14)	(15)
Danau Panggang	–	–	–	–	–	–
Paminggir	–	–	–	–	–	–
Babirik	–	–	–	–	–	–
Sungai Pandan	–	–	–	–	–	–
Sungai Tabukan	–	–	–	–	–	–
Amuntai Selatan	–	–	–	–	–	–
Amuntai Tengah	–	–	–	–	–	–
Banjang	–	–	–	–	–	–
Amuntai Utara	–	–	–	–	–	–
Haur Gading	–	–	–	–	–	–
Hulu Sungai Utara	–	–	–	–	–	–

Sumber/*Source*: Badan Pusat Statistik-Kementerian Pertanian (Direktorat Jenderal Hortikultura)/ *BPS-Statistics Indonesia-Ministry of Agriculture (Directorate General of Horticulture)*



Tabel
Table 5.2.10

Produksi Tanaman Hias Menurut Kecamatan dan Jenis Tanaman di Kabupaten Hulu Sungai Utara (tangkai), 2024 dan 2025
Production of Ornamental Plants by District and Kind of Plant in Hulu Sungai Utara Regency (stalks), 2024 and 2025

Kecamatan <i>District</i>	Angrek Pot/ <i>Orchid</i>		Anggrek Potong/ <i>Orchid</i>	
	2024	2025	2024	2025
(1)	(2)	(3)	(4)	(5)
Danau Panggang	–	–	–	–
Paminggir	–	–	–	–
Babirik	–	–	–	–
Sungai Pandan	–	–	–	–
Sungai Tabukan	–	–	–	–
Amuntai Selatan	–	–	–	–
Amuntai Tengah	–	–	–	–
Banjang	–	–	–	–
Amuntai Utara	–	–	–	–
Haur Gading	–	–	–	–
Hulu Sungai Utara	–	–	–	–

<https://hulusungaiutarakab.bps.go.id>

Lanjutan Tabel/*Continued Table* 5.2.10

Kecamatan <i>District</i>	Krisan/ <i>Chrysantemum</i>		Mawar/ <i>Rose</i>	
	2024	2025	2024	2025
(1)	(6)	(7)	(8)	(9)
Danau Panggang	–	–	–	–
Paminggir	–	–	–	–
Babirik	–	–	–	–
Sungai Pandan	–	–	–	–
Sungai Tabukan	–	–	–	–
Amuntai Selatan	–	–	–	–
Amuntai Tengah	–	–	–	–
Banjang	–	–	–	–
Amuntai Utara	–	–	–	–
Haur Gading	–	–	–	–
Hulu Sungai Utara	–	–	–	–



Lanjutan Tabel/*Continued Table* 5.2.10

Kecamatan <i>District</i>	Sedap Malam/ <i>Tuberose</i>		Keladi Hias/ <i>Caladium</i>		Melati/ <i>Jasmine</i>	
	2024	2025	2024	2025	2024	2025
(1)	(10)	(11)	(12)	(13)	(14)	(15)
Danau Panggang	–	–	–	–	–	–
Paminggir	–	–	–	–	–	–
Babirik	–	–	–	–	–	–
Sungai Pandan	–	–	–	–	–	–
Sungai Tabukan	–	–	–	–	–	–
Amuntai Selatan	–	–	–	–	–	–
Amuntai Tengah	–	–	–	–	–	–
Banjang	–	–	–	–	–	–
Amuntai Utara	–	–	–	–	–	–
Haur Gading	–	–	–	–	–	–
Hulu Sungai Utara	–	–	–	–	–	–

Sumber/*Source*: Badan Pusat Statistik-Kementerian Pertanian (Direktorat Jenderal Hortikultura)/ *BPS-Statistics Indonesia-Ministry of Agriculture (Directorate General of Horticulture)*



Tabel
Table 5.2.11

**Luas Panen Tanaman Hias Menurut Jenis Tanaman di
Kabupaten Hulu Sungai Utara (m²), 2023–2025**
**Harvested Area of Ornamental Plants by Kind of Plant in
Hulu Sungai Utara Regency (m²), 2023–2025**

Jenis Tanaman <i>Kind of Plants</i>	2023	2024	2025
(1)	(2)	(3)	(4)
Aglaonema	–	–	–
Anggrek Pot/ <i>Orchid</i>	–	–	–
Anggrek Potong/ <i>Orchid</i>	–	–	–
Anthurium Bunga/ <i>Flamingo Lily Flower</i>	–	–	–
Bromelia	–	–	–
Bugenvil	–	–	–
Cordyline	–	–	–
Dracaena/ <i>Dracaena</i>	–	–	–
Gerbera (<i>Herbras</i>)	–	–	–
Heliconia (Pisang–Pisangan)	–	–	–
Ixora (<i>Soka</i>)	–	–	–
Krisan/ <i>Chrysantemum</i>	–	–	–
Mawar/Rose	–	–	–
Melati/ <i>Jasmine</i>	–	–	–
Pakis/ <i>Leather Leaf Fern</i>	–	–	–
Palem/ <i>Palm</i>	–	–	–
Phylodendron/ <i>Phylodendron</i>	–	–	–
Puring	–	–	–
Sansevieria (<i>Pedang–Pedangan</i>)	–	–	–
Sedap Malam/ <i>Tuberose</i>	–	–	–

Sumber/*Source*: Badan Pusat Statistik-Kementerian Pertanian (Direktorat Jenderal Hortikultura)/ *BPS-Statistics Indonesia-Ministry of Agriculture (Directorate General of Horticulture)*



Tabel
Table 5.2.12

Produksi Tanaman Hias Menurut Jenis Tanaman di Kabupaten Hulu Sungai Utara (tangkai), 2023–2025
Production of Ornamental Plants by Kind of Plant in Hulu Sungai Utara Regency (stalks), 2023–2025

Jenis Tanaman <i>Kind of Plants</i>	2023	2024	2025
(1)	(3)	(4)	(5)
Aglaonema ¹	–	–	–
Anggrek Pot ¹ /Orchid ¹	–	–	–
Anggrek Potong/Orchid	–	–	–
Anthurium Bunga ¹ /Flamingo Lily Flower ¹	–	–	–
Bromelia ¹	–	–	–
Bugenvil ¹	–	–	–
Cordyline ¹	–	–	–
Dracaena ¹ /Dracaena ¹	–	–	–
Gerbera (Herbras)	–	–	–
Heliconia (Pisang–Pisangan) ¹	–	–	–
Ixora (Soka) ¹	–	–	–
Krisan/Chrysantemum	–	–	–
Mawar/Rose	–	–	–
Melati ² /Jasmine ²	–	–	–
Pakis ² /Leather Leaf Fern ²	–	–	–
Palem ¹ /Palm ¹	–	–	–
Phylodendron ¹ /Phylodendron ¹	–	–	–
Puring ¹	–	–	–
Sansevieria (Pedang–Pedangan) ¹	–	–	–
Sedap Malam/Tuberose	–	–	–

Catatan/Note: ¹ Satuan produksi dalam pohon/The unit of production are tree

² Satuan produksi dalam kg/The unit of production are kg

Sumber/Source: Badan Pusat Statistik-Kementerian Pertanian (Direktorat Jenderal Hortikultura)/ BPS-Statistics Indonesia-Ministry of Agriculture (Directorate General of Horticulture)



Tabel
Table 5.2.13

Produksi Buah-buahan Menurut Kecamatan dan Jenis Tanaman di Kabupaten Hulu Sungai Utara (kuintal), 2024 dan 2025

Production of Fruits by District and Kind of Plant in Hulu Sungai Utara Regency (kuintal), 2024 and 2025

Kecamatan <i>District</i>	Mangga/Mango		Durian/Durian	
	2024	2025	2024	2025
(1)	(2)	(3)	(4)	(5)
Danau Panggang	223,00	221,48	–	–
Paminggir	87,00	78,10	–	–
Babirik	700,00	683,47	–	–
Sungai Pandan	709,00	692,25	3,00	4,20
Sungai Tabukan	313,00	316,81	4,00	3,98
Amuntai Selatan	234,00	226,55	2,00	2,25
Amuntai Tengah	605,00	470,26	46,00	34,44
Banjang	421,00	418,77	41,00	47,96
Amuntai Utara	166,00	169,28	14,00	19,50
Haur Gading	404,00	419,11	2,00	2,32
Hulu Sungai Utara	3.862,00	3.696,08	112,00	114,65

Lanjutan Tabel/*Continued Table* 5.2.13

Kecamatan <i>District</i>	Jeruk Siam/ <i>Orange/Tangerine</i>		Pisang/ <i>Banana</i>	
	2024	2025	2024	2025
(1)	(6)	(7)	(8)	(9)
Danau Panggang	23,00	23,55	63,00	63,25
Paminggir	11,00	12,45	61,00	61,05
Babirik	–	–	88,00	88,60
Sungai Pandan	206,00	206,70	1.021,00	1.027,75
Sungai Tabukan	–	–	900,00	901,25
Amuntai Selatan	73,00	73,25	594,00	597,40
Amuntai Tengah	80,00	103,35	1.651,00	1.692,00
Banjang	256,00	254,95	1.255,00	1.267,85
Amuntai Utara	40,00	42,75	407,00	419,80
Haur Gading	102,00	100,45	1.310,00	1.311,00
Hulu Sungai Utara	791,00	817,45	7.350,00	7.429,95

Lanjutan Tabel/*Continued Table* 5.2.13

Kecamatan <i>District</i>	Pepaya/ <i>Papaya</i>		Salak/ <i>Snakefruit</i>	
	2024	2025	2024	2025
(1)	(10)	(11)	(12)	(13)
Danau Panggang	20,00	20,60	–	–
Paminggir	–	–	–	–
Babirik	–	–	–	–
Sungai Pandan	142,00	128,20	39,00	36,00
Sungai Tabukan	23,00	23,40	12,00	12,90
Amuntai Selatan	155,00	143,20	–	–
Amuntai Tengah	–	–	–	–
Banjang	–	–	44,00	43,65
Amuntai Utara	79,00	80,60	–	–
Haur Gading	70,00	71,40	–	–
Hulu Sungai Utara	489,00	467,40	95,00	92,55



Lanjutan Tabel/*Continued Table* 5.2.13

Kecamatan <i>District</i>	Nangka/Cempedak/ <i>Jackfruit</i>		Nenas/ <i>Pineapple</i>	
	2024	2025	2024	2025
(1)	(10)	(11)	(12)	(13)
Danau Panggang	90,00	92,68	–	–
Paminggir	13,00	12,58	–	–
Babirik	12,00	6,29	–	–
Sungai Pandan	108,00	111,87	–	–
Sungai Tabukan	19,00	16,88	–	–
Amuntai Selatan	71,00	116,59	4,00	4,80
Amuntai Tengah	177,00	139,15	–	–
Banjang	787,00	792,76	–	–
Amuntai Utara	181,00	187,76	35,00	36,78
Haur Gading	144,00	148,78	–	–
Hulu Sungai Utara	1.602,00	1.625,34	39,00	41,58



Lanjutan Tabel/*Continued Table* 5.2.13

Kecamatan <i>District</i>	Belimbing/ <i>Star Fruit</i>		Duku/Langsat/Kokosan/Duku	
	2024	2025	2024	2025
(1)	(14)	(15)	(16)	(17)
Danau Panggang	–	–	–	–
Paminggir	–	–	–	–
Babirik	–	–	–	–
Sungai Pandan	37,00	36,15	1,00	–
Sungai Tabukan	55,00	55,40	–	–
Amuntai Selatan	89,00	84,00	1,00	1,60
Amuntai Tengah	41,00	40,75	–	–
Banjang	109,00	108,60	21,00	22,20
Amuntai Utara	6,00	6,65	8,00	9,40
Haur Gading	16,00	14,90	1,00	1,60
Hulu Sungai Utara	353,00	346,45	32,00	34,80



Lanjutan Tabel/*Continued Table* 5.2.13

Kecamatan <i>District</i>	Jambu Air/ <i>Water Apple</i>		Jambu Biji/ <i>Guava</i>	
	2024	2025	2024	2025
(1)	(18)	(19)	(20)	(21)
Danau Panggang	–	–	–	–
Paminggir	–	–	–	–
Babirik	–	–	–	–
Sungai Pandan	39,00	38,80	35,00	36,40
Sungai Tabukan	24,00	30,40	37,00	36,00
Amuntai Selatan	10,00	10,70	16,00	15,30
Amuntai Tengah	31,00	39,00	36,00	31,90
Banjang	87,00	87,40	365,00	367,70
Amuntai Utara	–	–	–	–
Haur Gading	11,00	11,10	91,00	98,70
Hulu Sungai Utara	202,00	217,40	580,00	586,00

Lanjutan Tabel/*Continued Table* 5.2.13

Kecamatan <i>District</i>	Rambutan/ <i>Rambutan</i>		Sawo/ <i>Sapodilla/Sawo</i>	
	2024	2025	2024	2025
(1)	(22)	(23)	(24)	(25)
Danau Panggang	–	–	15,00	16,42
Paminggir	–	–	–	–
Babirik	6,00	3,80	10,00	7,66
Sungai Pandan	92,00	90,90	165,00	162,68
Sungai Tabukan	94,00	92,65	81,00	87,80
Amuntai Selatan	41,00	39,36	52,00	55,40
Amuntai Tengah	375,00	271,10	121,00	107,34
Banjang	272,00	255,00	236,00	236,74
Amuntai Utara	67,00	71,00	33,00	36,34
Haur Gading	24,00	23,40	24,00	24,10
Hulu Sungai Utara	971,00	847,21	737,00	734,48

Lanjutan Tabel/*Continued Table* 5.2.13

Kecamatan <i>District</i>	Sirsak/ <i>Soursop</i>		Sukun/ <i>Breadfruit</i>	
	2024	2025	2024	2025
(1)	(26)	(27)	(28)	(29)
Danau Panggang	62,00	61,85	–	–
Paminggir	–	–	–	–
Babirik	8,00	6,85	–	–
Sungai Pandan	15,00	13,75	12,00	11,25
Sungai Tabukan	8,00	7,55	8,00	5,95
Amuntai Selatan	8,00	7,10	4,00	4,30
Amuntai Tengah	20,00	18,65	–	–
Banjang	116,00	113,25	4,00	5,05
Amuntai Utara	28,00	27,60	–	–
Haur Gading	42,00	35,90	–	–
Hulu Sungai Utara	307,00	292,50	28,00	26,55

Sumber/*Source*: Badan Pusat Statistik-Kementerian Pertanian (Direktorat Jenderal Hortikultura)/ *BPS-Statistics Indonesia-Ministry of Agriculture (Directorate General of Horticulture)*



Tabel
Table 5.2.14

Produksi Buah–Buahan dan Sayuran Tahunan Menurut Jenis Tanaman di Kabupaten Hulu Sungai Utara (kuintal), 2022–2025
Production of Annual Fruits and Vegetables by Kind of Plant in Hulu Sungai Utara Regency (quintal), 2022–2025

Jenis Tanaman/Kind of Plants	2022	2023	2024	2025
(1)	(2)	(3)	(4)	(5)
Buah–Buahan/Fruits:				
Alpukat/Avocado	–	–	–	2,00
Belimbing/Star Fruit	364,00	364,00	353,00	346,45
Duku/Langsat/Kokosan/Duku	32,00	29,00	32,00	34,80
Durian/Durian	119,00	122,00	112,00	114,65
Jambu Biji/Guava	203,00	206,00	580,00	217,40
Jambu Air/Water Apple	549,00	560,00	202,00	586,00
Jeruk Siam/Kepron/Orange/Tangerine	733,00	803,00	791,00	817,45
Jeruk Besar/Pomelo	–	–	–	–
Mangga/Mango	3.146,00	3.640,00	3.862,00	3.696,08
Manggis/Mangosteen	–	–	–	–
Nangka/Cempedak/Jackfruit	1.825,00	1.654,00	1.602,00	1.625,34
Nenas/Pineapple	31,00	32,00	39,00	41,58
Pepaya/Papaya	515,00	551,00	489,00	467,40
Pisang/Banana	7.650,00	7.454,00	7.350,00	7.429,95
Rambutan/Rambutan	1.546,00	1.059,00	971,00	847,21
Salak/Snakefruit	101,00	92,00	95,00	92,55
Sawo/Sapodilla/Sawo	840,00	813,00	737,00	734,48

Lanjutan Tabel/*Continued Table 5.2.14*

Jenis Tanaman/ <i>Kind of Plants</i>	2022	2023	2024	2025
(1)	(2)	(3)	(4)	(5)
Sirsak/ <i>Soursop</i>	296,00	288,00	307,00	292,50
Sukun/ <i>Breadfruit</i>	42,00	30,00	28,00	26,55
Anggur/ <i>Grape</i>	–	–	–	–
Apel/ <i>Apple</i>	–	–	–	–
Buah Naga/ <i>Hylocereus polyrhizus</i>	–	–	–	–
Jeruk Lemon/ <i>Lemon</i>	–	–	–	–
Lengkeng/ <i>Dimocarpus longan</i>	–	–	–	–,70
Sayuran/<i>Vegetables:</i>				
Melinjo/ <i>Gnetum/Melinjo</i>	–	–	–	–
Petai/ <i>Twisted Cluster Bean</i>	–	–	–	–

Sumber/*Source:* Badan Pusat Statistik-Kementerian Pertanian (Direktorat Jenderal Hortikultura)/ *BPS-Statistics Indonesia-Ministry of Agriculture (Directorate General of Horticulture)*



5.3 PERKEBUNAN ESTATE CROPS

Tabel 5.3.1 Luas Areal Tanaman Perkebunan Rakyat Menurut Jenis Tanaman di Kabupaten Hulu Sungai Utara (ribu ha), 2021–2025
Area of Smallholder by Type of Crops in Hulu Sungai Utara Regency (thousand ha), 2021–2025

Jenis Tanaman Kind of Plants	2021	2022	2023	2024	2025
(1)	(2)	(3)	(4)	(5)	(6)
Tanaman Tahunan Perennial Crops					
Karet/Rubber	1,2	1,2	1,5	1,2	1,2
Kelapa/Coconut	1,2	1,2	1,2	1,2	1,2
Kelapa sawit/Oil palm	1,6	1,6	1,5	1,6	1,6
Kopi/Coffee	–	–	–	–	–
Kakao/Cocoa	–	–	–	–	–
Teh/Tea	–	–	–	–	–
Jambu mete/Cashew nut	–	–	–	–	–
Pala/Nutmeg	–	–	–	–	–
Lada/Pepper	–	–	–	–	–
Tanaman Semusim Seasonal Crops					
Tebu/Sugar cane	–	–	–	–	–
Tembakau/Tobacco	–	–	–	–	–
Nilam/Patchouli	–	–	–	–	–

Sumber/Source: Dinas Pertanian Kabupaten Hulu Sungai Utara/Regional Office of Agriculture of Hulu Sungai Utara Regency

**Tabel**
Table 5.3.2**Produksi Perkebunan Rakyat Menurut Jenis Tanaman di Kabupaten Hulu Sungai Utara (ribu ton), 2021–2025**
Production of Smallholder by Type of Crops in Hulu Sungai Utara Regency (thousand ton), 2021–2025

Jenis Tanaman <i>Kind of Plants</i>	2021	2022	2023	2024	2025
(1)	(2)	(3)	(4)	(5)	(6)
Tanaman Tahunan Perennial Crops					
Karet/ <i>Rubber</i>	-4	-4	-4	-4	-5
Kelapa/ <i>Coconut</i>	-7	-7	-3	1,5	-6
Kelapa sawit/ <i>Oil palm</i>	11,1	6,8	4,-	4,3	4,3
Kopi/ <i>Coffee</i>	-	-	-	-	-
Kakao/ <i>Cocoa</i>	-	-	-	-	-
Teh/ <i>Tea</i>	-	-	-	-	-
Jambu mete/ <i>Cashew nut</i>	-	-	-	-	-
Pala/ <i>Nutmeg</i>	-	-	-	-	-
Lada/ <i>Pepper</i>	-	-	-	-	-
Tanaman Semusim Seasonal Crops					
Tebu/ <i>Sugar cane</i>	-	-	-	-	-
Tembakau/ <i>Tobacco</i>	-	-	-	-	-
Nilam/ <i>Patchouli</i>	-	-	-	-	-

Sumber/*Source*: Dinas Pertanian Kabupaten Hulu Sungai Utara/*Regional Office of Agriculture of Hulu Sungai Utara Regency*



5.4 PETERNAKAN LIVESTOCKS

Tabel 5.4.1 Jumlah Ternak yang Dipotong (Ekor) di Rumah Potong Hewan (RPH)/Tempat Pemotongan Hewan (TPH) Menurut Bulan dan Jenis Ternak di Kabupaten Hulu Sungai Utara, 2025
Number of Cattle (Tail) Slaughtered Inside Slaughterhouse by Month and Type of Cattle in Hulu Sungai Utara Regency, 2025

Bulan Month	Sapi/Cow			Kerbau/Buffalo		
	Jantan/ Male	Betina/ Female	Jumlah/ Total	Jantan/ Male	Betina/ Female	Jumlah/ Total
(1)	(2)	(3)	(4)	(5)	(6)	(7)
Januari/January	15	8	23	25	10	35
Februari/February	12	7	19	25	9	34
Maret/March	14	9	23	24	10	34
April/April	15	13	28	29	15	44
Mei/May	11	12	23	25	14	39
Juni/June	13	11	24	18	16	34
Juli/July	13	12	25	25	10	35
Agustus/August	11	13	24	23	13	36
September/September	12	12	24	17	19	36
Oktober/October	10	14	24	14	22	36
November/November	12	14	26	15	19	34
Desember/December	12	13	25	19	18	37
Hulu Sungai Utara	150	138	288	259	175	434

Sumber/Source: Dinas Pertanian Kabupaten Hulu Sungai Utara/Regional Office of Agriculture of Hulu Sungai Utara Regency

Tabel
Table 5.4.2

Banyaknya Karkas dan Daging yang Dipotong di Rumah Potong Hewan (RPH)/Tempat Pemotongan Hewan (TPH) Menurut Bulan dan Jenis Ternak di Kabupaten Hulu Sungai Utara (kg), 2025
Number of Carcass and Meat of Cattle Slaughtered Inside Slaughterhouse by Month and Type of Cattle in Hulu Sungai Utara Regency (kg), 2025

Bulan Month	Sapi/Cow		Kerbau/Buffalo	
	Karkas/Carcass	Daging/Meat	Karkas/Carcass	Daging/Meat
(1)	(2)	(3)	(4)	(5)
Januari/January	2.363	1.890	3.880	2.910
Februari/February	1.762	1.410	3.821	2.866
Maret/March	2.196	1.757	3.727	2.795
April/April	3.556	2.845	5.487	4.115
Mei/May	2.424	1.939	4.102	3.077
Juni/June	2.594	2.075	3.699	2.774
Juli/July	2.766	2.213	3.998	2.999
Agustus/August	2.227	1.782	3.651	2.738
September/September	2.433	1.946	3.932	2.949
Oktober/October	2.561	2.049	3.815	2.861
November/November	2.491	1.993	3.688	2.766
Desember/December	2.362	1.890	4.334	3.251
Hulu Sungai Utara	29.735	23.789	48.134	36.101

umber/Source: Dinas Pertanian Kabupaten Hulu Sungai Utara/Regional Office of Agriculture of Hulu Sungai Utara Regency



Tabel
Table 5.4.3

Jumlah Ternak Besar dan Ternak Kecil (Ekor) Menurut Kecamatan dan Jenis Ternak di Kabupaten Hulu Sungai Utara, 2025
Number of Big and Small Livestock (Tail) by District and Type of Livestock in Hulu Sungai Utara Regency, 2025

Kecamatan District	Sapi/Cow	Kerbau/Buffalo	Kambing/Goat	Domba/Sheeps
(1)	(2)	(3)	(4)	(5)
Danau Panggang	8	–	55	–
Paminggir	9	9.437	12	–
Babirik	15	–	24	–
Sungai Pandan	301	33	103	17
Sungai Tabukan	5	–	15	–
Amuntai Selatan	56	32	135	14
Amuntai Tengah	204	21	106	7
Banjang	67	59	192	21
Amuntai Utara	17	–	35	–
Haur Gading	3	17	5	5
Hulu Sungai Utara	685	9.599	682	64

Sumber/Source: Dinas Pertanian Kabupaten Hulu Sungai Utara/Regional Office of Agriculture of Hulu Sungai Utara Regency

Tabel
Table 5.4.4

Banyaknya Daging Ternak Besar dan Ternak Kecil (Kg) yang Dipotong Menurut Kecamatan dan Jenis Ternak di Kabupaten Hulu Sungai Utara, 2025
Number of Meat of Big and Small Livestock (Kg) Slaughtered by District and Type of Livestock in Hulu Sungai Utara Regency, 2025

Kecamatan District	Sapi/Cow	Kerbau/Buffalo	Kambing/Goat	Domba/Sheeps
(1)	(2)	(3)	(4)	(5)
Danau Panggang	6.115	10.174	789	–
Paminggir	4.368	72.326	172	–
Babirik	7.644	14.377	344	–
Sungai Pandan	87.586	5.972	1.133	–
Sungai Tabukan	7.645	14.377	645	–
Amuntai Selatan	14.415	7.741	1.434	–
Amuntai Tengah	68.584	6.635	1.119	–
Banjang	16.818	7.741	1.764	26
Amuntai Utara	10.265	11.059	502	–
Haur Gading	6.119	14.377	502	–
Hulu Sungai Utara	229.559	164.779	8.404	26

Sumber/Source: Dinas Pertanian Kabupaten Hulu Sungai Utara/Regional Office of Agriculture of Hulu Sungai Utara Regency



Tabel
Table 5.4.5

**Banyaknya Kulit Ternak Besar dan Ternak Kecil (Kg) yang
Dihasilkan Menurut Kecamatan dan Jenis Ternak di
Kabupaten Hulu Sungai Utara, 2025**
*Number of Skin of Big and Small Livestock (Kg) Produced by
District and Type of Livestock in Hulu Sungai Utara Regency,
2025*

Kecamatan District	Sapi/Cow	Kerbau/Buffalo	Kambing/Goat
(1)	(2)	(3)	(4)
Danau Panggang	–	–	–
Paminggir	–	–	–
Babirik	–	–	–
Sungai Pandan	4.032	10.620	–
Sungai Tabukan	–	–	–
Amuntai Selatan	–	–	–
Amuntai Tengah	–	–	–
Banjang	–	–	–
Amuntai Utara	–	–	–
Haur Gading	–	–	–
Hulu Sungai Utara	4.032	10.620	–

Sumber/Source: Dinas Pertanian Kabupaten Hulu Sungai Utara/Regional Office of Agriculture of Hulu Sungai Utara Regency

Tabel
Table 5.4.6

Jumlah Peternak Ternak Besar dan Ternak Kecil (Orang)
Menurut Kecamatan dan Jenis Ternak di Kabupaten Hulu
Sungai Utara, 2025
Number of Breeder of Big and Small Livestock (Person) by
District and Type of Livestock in Hulu Sungai Utara Regency,
2025

Kecamatan District	Sapi/Cow	Kerbau/Buffalo	Kambing/Goat	Domba/Sheeps
(1)	(2)	(3)	(4)	(5)
Danau Panggang	2	–	7	–
Paminggir	2	318	1	–
Babirik	3	–	5	–
Sungai Pandan	29	10	7	2
Sungai Tabukan	1	–	2	–
Amuntai Selatan	11	6	18	2
Amuntai Tengah	28	5	16	3
Banjang	21	7	29	5
Amuntai Utara	2	–	5	–
Haur Gading	2	2	1	1
Hulu Sungai Utara	101	348	91	13

Sumber/Source: Dinas Pertanian Kabupaten Hulu Sungai Utara/Regional Office of Agriculture of Hulu Sungai Utara Regency



Tabel
Table 5.4.7

Jumlah Ternak Unggas (Ekor) Menurut Kecamatan dan Jenis Unggas di Kabupaten Hulu Sungai Utara, 2025
Number of Poultry (Tail) by District and Poultry in Hulu Sungai Utara Regency, 2025

Kecamatan District	Ayam Ras Pedaging/ Broilers	Ayam Ras Petelur/Layers	Ayam Buras/ Domestic Chicken	Itik/Duck
(1)	(2)	(3)	(4)	(5)
Danau Panggang	37.800	100	153.357	52.026
Paminggir	–	–	2.500	669
Babirik	25.600	250	119.921	8.990
Sungai Pandan	273.600	350	64.473	141.259
Sungai Tabukan	132.900	500	31.951	44.270
Amuntai Selatan	264.800	1.680	46.919	387.158
Amuntai Tengah	225.539	5.350	20.860	138.260
Banjang	209.800	100	31.445	86.026
Amuntai Utara	698.500	450	88.383	78.476
Haur Gading	176.100	150	28.722	39.184
Hulu Sungai Utara	2.044.639	8.930	588.531	976.318

Sumber/Source: Dinas Pertanian Kabupaten Hulu Sungai Utara/Regional Office of Agriculture of Hulu Sungai Utara Regency

Tabel
Table 5.4.8

Telur yang Dihasilkan (Kg) Menurut Kecamatan dan Jenis Unggas di Kabupaten Hulu Sungai Utara, 2025
Egg Production (Kg) by District and Poultry in Hulu Sungai Utara Regency, 2025

Kecamatan <i>District</i>	Ayam Ras Petelur/ <i>Layers</i>	Ayam Buras/ <i>Domestic Chicken</i>	Itik/Duck
(1)	(2)	(3)	(4)
Danau Panggang	600	125.474	356.750
Paminggir	–	2.045	4.587
Babirik	1.500	98.117	61.646
Sungai Pandan	2.100	52.751	968.633
Sungai Tabukan	3.000	26.142	303.565
Amuntai Selatan	10.080	38.388	2.654.798
Amuntai Tengah	32.100	17.067	948.069
Banjang	600	25.728	589.893
Amuntai Utara	2.700	72.313	538.121
Haur Gading	900	23.500	268.690
Hulu Sungai Utara	53.580	481.525	6.694.752

Sumber/Source: Dinas Pertanian Kabupaten Hulu Sungai Utara/Regional Office of Agriculture of Hulu Sungai Utara Regency



Tabel
Table 5.4.9

Daging yang Dihasilkan (Kg) Menurut Kecamatan dan Jenis Unggas di Kabupaten Hulu Sungai Utara, 2025
Meat Production of Poultry (Tail) by District and Poultry in Hulu Sungai Utara Regency, 2025

Kecamatan District	Ayam Ras Pedaging/ Broilers	Ayam Ras Petelur/Layers	Ayam Buras/ Domestic Chicken	Itik/Duck
(1)	(2)	(3)	(4)	(5)
Danau Panggang	41.750	93	14.262	24.473
Paminggir	–	–	279	327
Babirik	28.273	232	11.153	4.230
Sungai Pandan	302.184	325	6.595	66.520
Sungai Tabukan	146.779	465	2.971	20.825
Amuntai Selatan	292.464	8.885	4.426	182.119
Amuntai Tengah	249.098	15.804	2.329	66.365
Banjang	231.720	93	2.924	40.467
Amuntai Utara	771.460	418	8.219	36.770
Haur Gading	194.498	139	2.575	19.184
Hulu Sungai Utara	2.258.226	26.454	55.733	461.280

Sumber/Source: Dinas Pertanian Kabupaten Hulu Sungai Utara/Regional Office of Agriculture of Hulu Sungai Utara Regency

Tabel
Table 5.4.10

Jumlah Peternak Unggas (Orang) Menurut Kecamatan dan Jenis Unggas di Kabupaten Hulu Sungai Utara, 2025
Number of Breeder of Big and Small Livestock (Person) by District and Poultry (Person) in Hulu Sungai Utara Regency, 2025

Kecamatan District	Ayam Ras Pedaging/ Broilers	Ayam Ras Petelur/Layers	Ayam Buras/ Domestic Chicken	Itik/Duck
(1)	(2)	(3)	(4)	(5)
Danau Panggang	16	24	1.546	1.835
Paminggir	–	–	40	14
Babirik	14	14	1.680	1.879
Sungai Pandan	132	28	326	1.902
Sungai Tabukan	12	50	275	1.058
Amuntai Selatan	120	8	1.752	2.108
Amuntai Tengah	213	5	661	1.852
Banjang	29	126	575	543
Amuntai Utara	166	4	754	559
Haur Gading	102	11	231	429
Hulu Sungai Utara	804	270	7.840	12.179

Sumber/Source: Dinas Pertanian Kabupaten Hulu Sungai Utara/Regional Office of Agriculture of Hulu Sungai Utara Regency



Tabel
Table 5.4.11

Banyaknya Ternak yang Masuk Menurut Kecamatan dan Jenis Ternak (Ekor) di Kabupaten Hulu Sungai Utara, 2025
Number of Livestock Entered (Tail) by District and Type of Livestock (Tail) in Hulu Sungai Utara Regency, 2025

Kecamatan District	Sapi/Cow	Kerbau/ Buffalo	Kambing/ Goat	Domba/ Sheeps	DOC Pedaging/ Broiler DOC
(1)	(2)	(3)	(4)	(5)	(6)
Danau Panggang	50	–	5	–	38.800
Paminggir	10	13	16	–	–
Babirik	60	–	5	–	26.600
Sungai Pandan	297	–	160	–	275.100
Sungai Tabukan	60	–	–	–	133.900
Amuntai Selatan	85	–	70	–	265.800
Amuntai Tengah	256	–	40	–	226.839
Banjang	90	11	100	7	210.800
Amuntai Utara	75	–	–	–	699.500
Haur Gading	50	17	6	–	177.100
Hulu Sungai Utara	1.033	41	402	7	2.054.439

Sumber/Source: Dinas Pertanian Kabupaten Hulu Sungai Utara/Regional Office of Agriculture of Hulu Sungai Utara Regency



Tabel
Table 5.4.12

Jumlah Ternak Sapi yang Terserang Penyakit Menurut Kecamatan dan Jenis Penyakit (Ekor) di Kabupaten Hulu Sungai Utara, 2025
Number of Sick Cows by District and Type of Disease (Tail) in Hulu Sungai Utara Regency, 2025

Kecamatan District	Helminthiasis	Enteritis	Fasciolosis	Gangguan Kulit/ Skin Diseases
(1)	(2)	(3)	(4)	(5)
Danau Panggang	–	2	–	–
Paminggir	–	–	–	–
Babirik	–	–	7	–
Sungai Pandan	31	2	–	–
Sungai Tabukan	–	–	–	–
Amuntai Selatan	4	10	–	–
Amuntai Tengah	28	–	21	–
Banjang	24	–	–	2
Amuntai Utara	5	–	–	–
Haur Gading	–	–	–	–
Hulu Sungai Utara	92	14	28	2

<https://hulusungaiutarakab.bps.go.id>

Lanjutan Tabel/*Continued Table* 5.4.12

Kecamatan <i>District</i>	Gangguan Reproduksi/ <i>Reproductive</i> Diseases	<i>Pink Eyes</i>	PMK	BEF	LSD	Jumlah/ <i>Total</i>
(1)	(6)	(7)	(8)	(9)	(10)	(10)
Danau Panggang	–	–	–	–	–	2
Paminggir	–	–	–	–	–	–
Babirik	–	4	1	–	1	13
Sungai Pandan	–	–	1	2	1	37
Sungai Tabukan	–	–	–	–	–	–
Amuntai Selatan	–	–	–	1	–	15
Amuntai Tengah	–	–	1	–	1	51
Banjang	2	–	–	3	1	32
Amuntai Utara	–	2	–	–	–	7
Haur Gading	–	–	1	1	–	2
Hulu Sungai Utara	2	6	4	7	4	159

Sumber/*Source*: Dinas Pertanian Kabupaten Hulu Sungai Utara/*Regional Office of Agriculture of Hulu Sungai Utara Regency*

**Tabel**
Table 5.4.13**Jumlah Ternak Kerbau yang Terserang Penyakit Menurut Kecamatan dan Jenis Penyakit (Ekor) di Kabupaten Hulu Sungai Utara, 2025**
Number of Sick Buffalos by District and Type of Disease (Tail) in Hulu Sungai Utara Regency, 2025

Kecamatan District	<i>Helminthiasis</i>	<i>Surra</i>	<i>Pneumonia</i>	<i>Pink Eyes</i>	<i>Clostridium</i>	<i>Fasciolosis</i>	<i>Diare</i>
(1)	(2)	(3)	(4)	(5)	(6)	(7)	(8)
Danau Panggang	–	–	–	–	–	18	–
Paminggir	22	17	–	–	–	117	37
Babirik	–	–	–	–	–	–	–
Sungai Pandan	–	–	–	–	–	–	–
Sungai Tabukan	–	–	–	–	–	2	–
Amuntai Selatan	–	–	–	–	–	14	2
Amuntai Tengah	13	–	–	–	–	–	–
Banjang	–	–	–	5	–	–	–
Amuntai Utara	–	–	–	–	–	–	–
Haur Gading	–	–	–	–	–	–	–
Hulu Sungai Utara	35	17	–	5	–	151	39

<https://hulusungaiutarakab.bps.go.id>

Lanjutan Tabel/*Continued Table* 5.4.13

Kecamatan <i>District</i>	Gangguan Reproduksi/ <i>Reproductive Disease</i>	Gangguan Extremitas/ <i>Limbs Disease</i>	Gangguan Pernapasan/ <i>Respiration Disease</i>	<i>Masititis</i>	<i>Entritis</i>	PMK	Jumlah/ <i>Total</i>
(1)	(9)	(10)	(11)	(12)	(13)	(14)	(15)
Danau Panggang	–	–	–	–	–	2	20
Paminggir	–	5	22	–	63	59	342
Babirik	–	–	–	–	–	–	–
Sungai Pandan	–	1	–	2	–	1	4
Sungai Tabukan	–	–	–	–	1	–	3
Amuntai Selatan	–	–	–	–	–	1	17
Amuntai Tengah	–	–	–	–	–	1	14
Banjang	–	–	–	–	–	–	5
Amuntai Utara	–	–	–	–	–	–	–
Haur Gading	–	–	–	–	–	–	–
Hulu Sungai Utara	–	6	22	2	64	64	405

Sumber/*Source*: Dinas Pertanian Kabupaten Hulu Sungai Utara/*Regional Office of Agriculture of Hulu Sungai Utara Regency*

**Tabel**
Table 5.4.14**Jumlah Ayam yang Terserang Penyakit Menurut Kecamatan dan Jenis Penyakit (Ekor) di Kabupaten Hulu Sungai Utara, 2025**
Number of Sick Chicken by District and Type of Disease (Tail) in Hulu Sungai Utara Regency, 2025

Kecamatan District	ND	CRD	Coryza	Pullorum
(1)	(2)	(3)	(4)	(5)
Danau Panggang	23	75	20	–
Paminggir	–	–	–	–
Babirik	31	155	15	5
Sungai Pandan	–	170	50	–
Sungai Tabukan	38	–	–	10
Amuntai Selatan	67	255	50	–
Amuntai Tengah	59	–	–	13
Banjang	–	250	–	–
Amuntai Utara	27	200	22	3
Haur Gading	35	200	100	8
Hulu Sungai Utara	280	1.305	257	39

<https://hulusungaiutarakab.bps.go.id>

Lanjutan Tabel/*Continued Table* 5.4.14

Kecamatan District	Cholera	Colibasilosis	Suspect AI	Gumboro	Jumlah/Total
(1)	(6)	(7)	(8)	(9)	(10)
Danau Panggang	–	–	–	–	118
Paminggir	–	–	–	–	–
Babirik	10	9	50	–	275
Sungai Pandan	–	–	250	7	477
Sungai Tabukan	–	–	25	–	73
Amuntai Selatan	–	–	100	–	472
Amuntai Tengah	–	–	30	–	102
Banjang	–	–	100	–	350
Amuntai Utara	–	–	50	–	302
Haur Gading	–	–	–	–	343
Hulu Sungai Utara	10	9	605	7	2.512

Sumber/*Source*: Dinas Pertanian Kabupaten Hulu Sungai Utara/*Regional Office of Agriculture of Hulu Sungai Utara Regency*



**Tabel
Table** 5.4.15

Jumlah Itik yang Terserang Penyakit Menurut Kecamatan dan Jenis Penyakit (Ekor) di Kabupaten Hulu Sungai Utara, 2025
Number of Sick Ducks by District and Type of Disease (Tail) in Hulu Sungai Utara Regency, 2025

Kecamatan District	ND	CRD	Coryza	Pullorum
(1)	(2)	(3)	(4)	(5)
Danau Panggang	–	–	100	–
Paminggir	–	–	–	–
Babirik	20	200	57	6
Sungai Pandan	–	–	400	–
Sungai Tabukan	–	–	–	–
Amuntai Selatan	–	100	250	10
Amuntai Tengah	17	–	–	–
Banjang	–	–	100	8
Amuntai Utara	9	175	300	4
Haur Gading	–	125	–	–
Hulu Sungai Utara	46	600	1.207	28

<https://hulusungaiutarakab.hhs.go.id>

Lanjutan Tabel/*Continued Table* 5.4.15

Kecamatan District	Cholera	Botulismus	Suspect Ai	Colibacillosis	Jumlah/Total
(1)	(6)	(7)	(8)	(9)	(10)
Danau Panggang	–	–	–	–	100
Paminggir	–	–	–	–	–
Babirik	4	–	50	–	337
Sungai Pandan	–	4	1200	–	1.604
Sungai Tabukan	–	–	–	–	–
Amuntai Selatan	–	–	500	–	860
Amuntai Tengah	–	–	100	–	117
Banjang	–	–	800	–	908
Amuntai Utara	–	–	200	–	688
Haur Gading	–	–	–	–	125
Hulu Sungai Utara	4	4	2.850	–	4.739

Sumber/Source: Dinas Pertanian Kabupaten Hulu Sungai Utara/*Regional Office of Agriculture of Hulu Sungai Utara Regency*



**Tabel
Table** 5.4.16

**Jumlah Kambing yang Terserang Penyakit Menurut
Kecamatan dan Jenis Penyakit (Ekor) di Kabupaten Hulu
Sungai Utara, 2025**
*Number of Sick Goats by District and Type of Disease (Tail)
in Hulu Sungai Utara Regency, 2025*

Kecamatan District	Scabes	Orf	Pink Eyes	Bloat
(1)	(2)	(3)	(4)	(5)
Danau Panggang	2	–	–	–
Paminggir	–	–	–	–
Babirik	11	–	–	–
Sungai Pandan	3	–	–	–
Sungai Tabukan	–	–	–	–
Amuntai Selatan	41	1	5	2
Amuntai Tengah	19	2	–	–
Banjang	39	8	9	–
Amuntai Utara	2	1	–	–
Haur Gading	6	1	–	–
Hulu Sungai Utara	123	13	14	2

<https://hulusungaiutarakab.bps.go.id>



Lanjutan Tabel/Continued Table 5.4.16

Kecamatan District	Enritis	Masititis	Helminthiasis	Pneumonie	Jumlah/Total
(1)	(6)	(7)	(8)	(9)	(10)
Danau Panggang	–	–	–	1	3
Paminggir	–	–	–	–	–
Babirik	–	–	–	–	11
Sungai Pandan	–	4	–	–	7
Sungai Tabukan	–	–	–	–	–
Amuntai Selatan	–	–	1	22	72
Amuntai Tengah	7	2	–	7	37
Banjang	–	2	2	27	87
Amuntai Utara	–	–	–	–	3
Haur Gading	–	–	1	–	8
Hulu Sungai Utara	7	8	4	57	228

Sumber/Source: Dinas Pertanian Kabupaten Hulu Sungai Utara/Regional Office of Agriculture of Hulu Sungai Utara Regency

5.5 PERIKANAN FISHERY

Tabel 5.5.1 **Produksi dan Nilai Produksi Perikanan Tangkap Menurut Kecamatan dan Lokasi Penangkapan di Kabupaten Hulu Sungai Utara, 2025**
Production and Production Value of Capture Fishery by District and Location in Hulu Sungai Utara Regency, 2025

Kecamatan <i>District</i>	Produksi/Production (Ton)		Nilai Produksi/Productoin Value (Rp 000)	
	Rawa/ <i>Swamp</i>	Sungai/ <i>River</i>	Rawa/ <i>Swamp</i>	Sungai/ <i>River</i>
(1)	(2)	(3)	(4)	(5)
Danau Panggang	2.173,87	536,58	139.127.394	34.340.922
Paminggir	1.778,62	439,02	113.831.505	28.097.119
Babirik	1.580,99	390,24	101.183.560	24.975.217
Sungai Pandan	592,87	146,34	37.943.835	9.365.706
Sungai Tabukan	296,44	73,17	18.971.917	4.682.853
Amuntai Selatan	988,12	243,90	63.239.725	15.609.510
Amuntai Tengah	889,31	219,51	56.915.752	14.048.559
Banjang	494,06	121,95	31.619.862	7.804.755
Amuntai Utara	691,68	170,73	44.267.807	10.926.657
Haur Gading	395,25	97,56	25.295.890	6.243.804
Hulu Sungai Utara	9.881,21	2.438,99	632.397.248	156.095.104

Sumber/Source: Dinas Perikanan Kabupaten Hulu Sungai Utara/Regional Office of Fishery of Hulu Sungai Utara Regency



Tabel
Table 5.5.2

Jumlah Perahu/Kapal Menurut Kecamatan dan Jenis Perahu/Kapal (Unit) di Kabupaten Hulu Sungai Utara, 2025
Number of Boat/Ships by District and Type of Boat/Ships (Unit) in Hulu Sungai Utara Regency, 2025

Kecamatan <i>District</i>	Perahu Tanpa Motor/ <i>Non-Motorized Boat</i>				Motor Tempel/ <i>Outboard Motor Boat</i>	Kapal Motor/ <i>Motorized Ship</i>
	Jukung/ <i>Traditional Canoe</i>	Perahu Kecil/ <i>Small Boat</i>	Perahu Sedang/ <i>Medium Boat</i>	Perahu Besar/ <i>Large Boat</i>		
(1)	(2)	(3)	(4)	(5)	(6)	(7)
Danau Panggang	321	623	–	–	2.283	–
Paminggir	262	509	–	–	1.868	–
Babirik	233	453	–	–	1.660	–
Sungai Pandan	87	170	–	–	623	–
Sungai Tabukan	44	85	–	–	311	–
Amuntai Selatan	146	283	–	–	1.038	–
Amuntai Tengah	131	255	–	–	934	–
Banjang	73	142	–	–	519	–
Amuntai Utara	102	198	–	–	726	–
Haur Gading	58	113	–	–	415	–
Hulu Sungai Utara	1.457	2.831	–	–	10.377	–

Sumber/Source: Dinas Perikanan Kabupaten Hulu Sungai Utara/Regional Office of Fishery of Hulu Sungai Utara Regency



Tabel
Table 5.5.3

Jumlah Alat Penangkap Ikan Menurut Jenis Alat Penangkap Ikan dan Lokasi Penangkapan di Kabupaten Hulu Sungai Utara (Unit), 2025
Number of Fishing Equipment by District and Location in Hulu Sungai Utara Regency (Unit), 2025

Jenis Alat Penangkap Ikan/ Type of Fishing Equipment	Rawa/Swamp	Sungai/River
(1)	(2)	(3)
Jaring Insang Tetap (rengge)	2.106	773
Anco (Hancau)	1.134	235
Serok (Haup)	1.296	269
Rawai	2.268	336
Pancing	1.620	403
Sero (Hampang)	1.944	471
Bubu (Lukah)	4.861	538
Lainnya	972	336
Hulu Sungai Utara	16.201	3.361

Sumber/Source: Dinas Perikanan Kabupaten Hulu Sungai Utara/Regional Office of Fishery of Hulu Sungai Utara Regency

<https://hulusungaiutarakab.bps.go.id>



Tabel
Table 5.5.4

Jumlah Rumah Tangga dan Luas Lahan Budidaya Perikanan Menurut Kecamatan dan Media Pembudidaya di Kabupaten Hulu Sungai Utara, 2025
Number of Households and Area Aquaculture by District and Media of Aquaculture in Hulu Sungai Utara Regency, 2025

Kecamatan District	Net Tancap/Fishing Net		Kolam/Pool		Keramba/Fish Cage	
	Rumah Tangga/ Household	Luas Lahan/ Area (m ²)	Rumah Tangga/ Household	Luas Lahan/ Area (m ²)	Rumah Tangga/ Household	Luas Lahan/ Area (m ²)
(1)	(2)	(3)	(4)	(5)	(6)	(7)
Danau Panggang	315	9.626	18	5.766	591	3.172
Paminggir	–	–	–	–	635	5.026
Babirik	50	3.181	16	6.184	365	7.474
Sungai Pandan	1	101	31	5.308	177	8.988
Sungai Tabukan	–	–	10	703	22	792
Amuntai Selatan	22	9.592	77	31.101	91	1.980
Amuntai Tengah	2	4.266	79	41.992	192	5.122
Banjang	–	–	160	38.482	150	6.945
Amuntai Utara	10	5.091	49	165.070	43	9.252
Haur Gading	7	10.543	170	307.823	315	8.845
Hulu Sungai Utara	407	42.400	610	602.429	2.581	57.596

Sumber/Source: Dinas Perikanan Kabupaten Hulu Sungai Utara/Regional Office of Fishery of Hulu Sungai Utara Regency

Tabel
Table 5.5.5

Produksi dan Nilai Produksi Perikanan Budidaya Menurut Kecamatan di Kabupaten Hulu Sungai Utara, 2025
Production and Production Value of Aquaculture by District in Hulu Sungai Utara Regency, 2025

Kecamatan District	Produksi/Production (Ton)	Nilai Produksi/Production Value (Rp 000)
(1)	(2)	(3)
Danau Panggang	401,75	15.847.085,98
Paminggir	286,32	11.207.295,16
Babirik	513,57	17.995.418,36
Sungai Pandan	581,32	16.046.849,71
Sungai Tabukan	5,13	152.066,19
Amuntai Selatan	119,83	3.537.798,54
Amuntai Tengah	312,40	8.580.544,71
Banjang	350,85	9.244.974,61
Amuntai Utara	3.155,56	66.322.896,78
Haur Gading	4.272,25	113.047.445,35
Hulu Sungai Utara	9.998,98	261.982.375,39

Sumber/Source: Dinas Perikanan Kabupaten Hulu Sungai Utara/Regional Office of Fishery of Hulu Sungai Utara Regency

Pelanggan Air
Water Supply Customer

32.963

Air Disalurkan (/m³)
Distributed Water (/m³)

6.064.483

Pelanggan Listrik
Electricity Customer

78.206

Listrik Terjual (kWh)
Electricity Sold (kWh)

115.427.543

Sumber/Source : PT. PLN Wilayah VI Ranting Amuntai/State Electricity Company Area VI Amuntai Branch



**PENJELASAN TEKNIS**

1. Pelanggan adalah individu atau kelompok, baik rumah tangga, perusahaan atau institusi non profit yang membeli air bersih/ listrik dari perusahaan air bersih/ perusahaan listrik negara.
2. Air disalurkan adalah volume air bersih dari perusahaan air bersih.

TECHNICAL NOTES

1. *Customers are individuals or groups, whether household, company or non-profit institutions that buy water supply/electricity from water supply establishment/ nation electricity establishment.*
2. *Distributed water is the volume of water supply from water supply establishment*

<https://hulusungaiutarakab.bps.go.id>



ULASAN

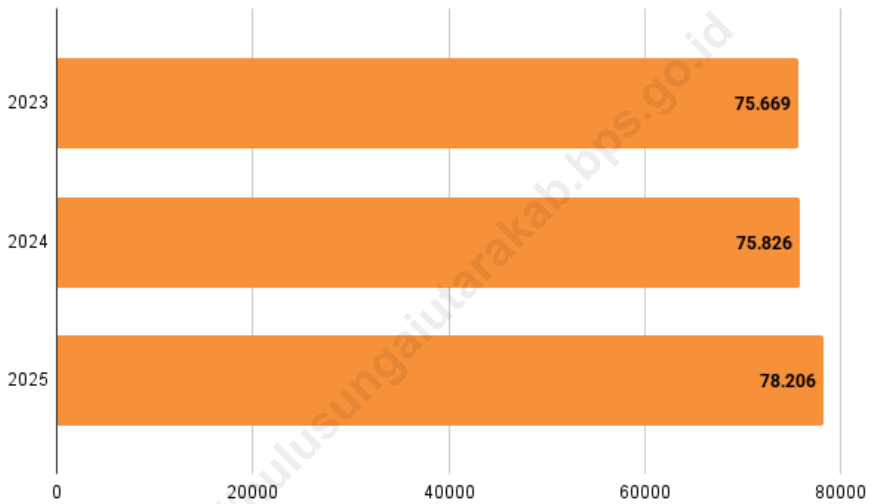
Pada tahun 2025, jumlah pelanggan listrik di Kabupaten Hulu Sungai Utara tercatat sebanyak 78.206 pelanggan. Listrik yang terjual mencapai 115.427.543,00 KWh, dengan produksi listrik sebesar 125.108.778,00 KWh. Daya terpasang secara keseluruhan mencapai 76.463.099,00 VA, sedangkan susut/hilang dalam distribusi listrik tercatat sebesar 9.681.235,00 KWh.

Jumlah pelanggan air bersih di Kabupaten Hulu Sungai Utara pada tahun 2025 sebanyak 32.963 pelanggan. Volume air yang berhasil disalurkan mencapai 6.064.483,00 m³ dengan total nilai pendapatan sebesar Rp48.413.637.200,00. Total pemakaian bahan kimia untuk pengolahan air bersih di Kabupaten Hulu Sungai Utara pada tahun 2025 mencapai 276.823,50 kg, dengan penggunaan Tawas mendominasi pemakaian bahan kimia dengan kontribusi sebesar 44,0% dari total keseluruhan, diikuti oleh PAC sebesar 32,5%

DESCRIPTION

In 2025, the number of electricity customers in Hulu Sungai Utara Regency was recorded at 78,206 customers. Electricity sales reached 115,427,543.00 kWh, with total electricity production amounting to 125,108,778.00 kWh. The total installed power capacity reached 76,463,099.00 VA, while distribution losses were recorded at 9,681,235.00 kWh.

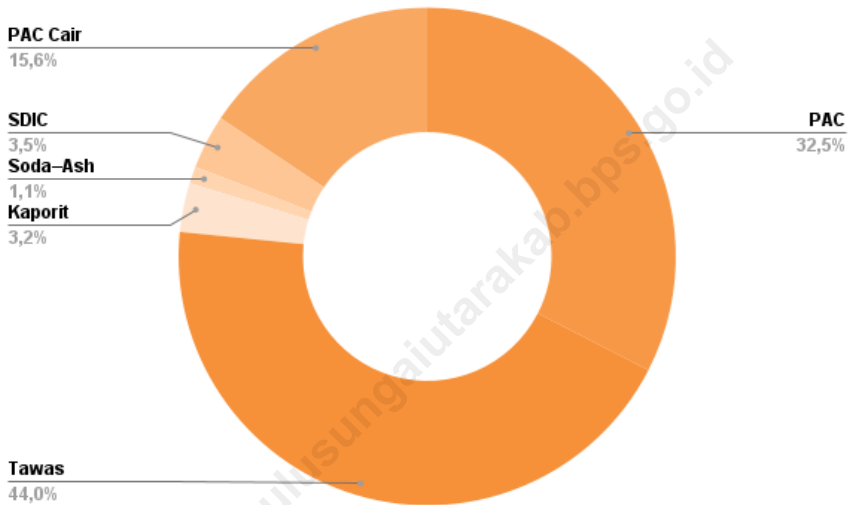
The number of clean water customers in Hulu Sungai Utara Regency in 2025 totaled 32,963 customers. The volume of distributed water reached 6,064,483.00 m³, generating total revenue of Rp 48,413,637,200.00. Total chemical consumption for clean water treatment in Hulu Sungai Utara Regency in 2025 reached 276,823.50 kg. Alum dominated chemical usage, contributing 44.0% of the total, followed by PAC at 32.5%.



Sumber/Source : PT. PLN Wilayah VI Ranting Amuntai/State Electricity Company Area VI Amuntai Branch

Gambar
Figures 6.1

Jumlah Pelanggan Listrik di Kabupaten Hulu Sungai Utara, 2025
Number of Electricity Customers in Hulu Sungai Utara Regency, 2025



Sumber/Source : Perusahaan Daerah Air Minum Kabupaten Hulu Sungai Utara/Regional Water Supply Enterprise of Hulu Sungai Utara Regency

Gambar
Figures 6.2

Persentase Pemakaian Bahan Kimia pada Air Bersih di Kabupaten Hulu Sungai Utara (persen), 2025
Percentage of Chemical Used to Sanitary Water in Hulu Sungai Utara Regency (percent), 2025



Tabel
Table 6.1

Daya Terpasang, Produksi, dan Distribusi Listrik PT. PLN (Persero) pada Cabang/Ranting Amuntai Menurut Kecamatan di Kabupaten Hulu Sungai Utara, 2025
Installed Electricity Power, Production, and Distribution of PT. PLN (Persero) at PLN Branch Amuntai by Sub-district in Hulu Sungai Utara Regency, 2025

Kecamatan District	Daya Terpasang Installed Electricity Power (VA)	Produksi Listrik Electricity Production (KWh)	Listrik Terjual Electricity Sold (KWh)	Dipakai Sendiri Own Used (KWh)	Susut/ Hilang Shrinkage/ Lost (KWh)
(1)	(2)	(3)	(4)	(5)	(6)
Danau Panggang	4.631.462	7.577.989	6.991.585	–	586.404
Paminggir	1.063.950	1.740.833	1.606.122	–	134.711
Babirik	4.514.870	7.387.221	6.815.580	–	571.641
Sungai Pandan	8.173.880	13.374.087	12.339.166	–	1.034.921
Sungai Tabukan	3.160.200	5.170.713	4.770.590	–	400.123
Amuntai Selatan	9.830.100	16.083.991	14.839.371	–	1.244.620
Amuntai Tengah	27.826.037	45.528.910	42.005.768	–	3.523.142
Banjang	6.054.150	9.905.789	9.139.254	–	766.535
Amuntai Utara	6.414.550	10.495.475	9.683.308	–	812.167
Haur Gading	4.793.900	7.843.770	7.236.799	–	606.971
Hulu Sungai Utara	76.463.099	125.108.778	115.427.543	–	9.681.235

Sumber/Source: PT. PLN Wilayah VI Ranting Amuntai/State Electricity Company Area VI Amuntai Branch



Tabel
Table 6.2

**Jumlah Pelanggan Listrik Menurut Kecamatan di
Kabupaten Hulu Sungai Utara, 2023–2025**
*Number of Electricity Customers by Subdistrict in Hulu
Sungai Utara Regency, 2023–2025*

Kecamatan District	2023	2024	2025
(1)	(2)	(3)	(4)
Danau Panggang	6.546	6.558	6.724
Paminggir	1.630	1.636	1.667
Babirik	6.015	6.044	6.292
Sungai Pandan	9.398	9.407	9.679
Sungai Tabukan	4.500	4.509	4.604
Amuntai Selatan	10.633	10.669	11.021
Amuntai Tengah	18.878	18.912	19.475
Banjang	5.690	5.695	5.861
Amuntai Utara	6.924	6.930	7.126
Haur Gading	5.455	5.466	5.755
Hulu Sungai Utara	75.669	75.826	78.206

Sumber/Source: PT. PLN Wilayah VI Ranting Amuntai/State Electricity Company Area VI Amuntai Branch



Tabel
Table 6.3

Jumlah Pelanggan dan Air yang Disalurkan Menurut Wilayah di Kabupaten Hulu Sungai Utara, 2025
Number of Customers and Distributed Water by Area in Hulu Sungai Utara Regency, 2025

Wilayah Area	Pelanggan Number of Customers	Air Disalurkan Distributed Water (m ³)	Nilai Value (Rp)
(1)	(2)	(3)	(4)
Danau Panggang	438	65.671	539.957.850
Paminggir	515	46.578	388.947.550
Babirik	1.072	132.171	1.099.966.250
Alabio	2.326	433.402	3.452.048.850
Sungai Tabukan	1.523	291.771	2.176.061.200
Rantau Bujur	993	125.379	1.026.314.700
Amuntai	14.784	3.097.241	24.715.597.400
Banjang	2.497	433.736	3.552.208.350
Muara Tapus	1.790	296.836	2.347.221.700
Hulu Sungai Utara	32.963	331.697	2.636.840.500

Sumber/Source: Perusahaan Daerah Air Minum Kabupaten Hulu Sungai Utara/Regional Water Supply Enterprise of Hulu Sungai Utara Regency

Tabel
Table 6.4**Banyaknya Pemakaian Bahan Kimia pada Air Bersih Menurut Instalasi di Kabupaten Hulu Sungai Utara (kg), 2025**
Number of Chemical Used to Sanitary Water by Installation in Hulu Sungai Utara Regency (kg), 2025

Instalasi Installation	PAC	Tawas/ Alum	Kaporit/ Chlorine	Soda-Ash	SDIC	PAC Cair/ Liquid PAC
(1)	(2)	(3)	(4)	(5)	(6)	(7)
Danau Panggang	–	5.275	342	578	–	–
Paminggir	–	4.925	315	2.456	–	–
Babirik	–	11.450	536	–	–	–
Alabio	3.400	6.625	723	–	–	–
Sungai Tabukan	4.950	8.925	1.128	–	–	–
Rantau Bujur	–	6.830	318	–	–	–
Amuntai	49.775	30.100	–	–	9.737,50	43.250
Jarang Kuantan	5.700	9.225	1.191	–	–	–
Telaga Silaba	5.400	6.300	575,5	–	–	–
Tangkawang	7.375	7.450	707	–	–	–
Muara Baruh	4.750	8.775	1.097	–	–	–
Banjang	–	11.850	816	–	–	–
Muara Tapus	8.750	4.150	1.073	–	–	–
Hulu Sungai Utara	90.100	121.880	8.822	3.034	9.737,50	43.250

Sumber/Source: Perusahaan Daerah Air Minum Kabupaten Hulu Sungai Utara/Regional Water Supply Enterprise of Hulu Sungai Utara Regency

7

PARIWISATA TOURISM


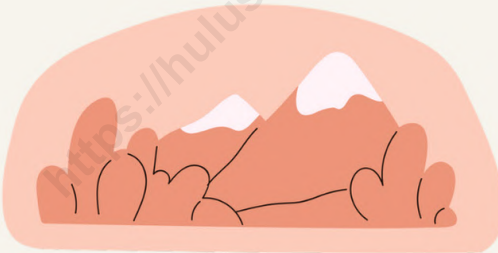


Jumlah Hotel
Number of Hotels

11

Jumlah Restoran/Rumah Makan
Number of Restaurants

90



Sumber/Source: Dinas Kepemudaan, Olahraga dan Pariwisata Kabupaten Hulu Sungai Utara/Regional
Office of youth, Sports, and Tourism of Hulu Sungai Utara Regency





PENJELASAN TEKNIS

1. Hotel adalah penyediaan akomodasi secara harian berupa kamar-kamar di dalam satu bangunan yang dapat dilengkapi dengan jasa pelayanan makan dan minum, kegiatan hiburan dan atau fasilitas lainnya. Hotel terdiri dari hotel berbintang dan hotel non- bintang.
2. Hotel bintang adalah usaha penyediaan jasa pelayanan penginapan, makan minum serta jasa lainnya bagi umum dengan menggunakan sebagian atau seluruh bangunan. Usaha ini dikelola secara komersial serta memenuhi ketentuan persyaratan sebagai hotel bintang (termasuk berlian) yang ditetapkan dalam surat keputusan instansi yang membinanya. Misalnya hotel bintang lima, hotel bintang empat dan seterusnya.
3. Rumah Makan/Restoran adalah tempat makan/minum yang terdaftar sebagai rumah makan/ restoran dan biasanya dipungut pajak restoran.

TECHNICAL NOTES

1. *Hotel is a daily supply of accommodation rooms within a building which can be equipped with eating and drinking services, entertainment activities and/or other facilities. Hotel consists of a stared rate hotel and a non-stared rate hotel.*
2. *A stared rate hotel is the business of providing an accommodation, eating and drinking as well as other services for the public by using a building or a part of a building. It is managed commercially and meets specified requirements as a stared rate hotel (including diamonds) set forth in the decree of fostering agency. For example, five star ed rate hotel, four stared rate hotel, and so on.*
3. *Restaurant is a place to eat /drink which is registered as a restaurant and is usually subject to restaurant tax.*



ULASAN

Jumlah rumah makan/restoran yang terdaftar di Dinas Kepemudaan, Olahraga dan Pariwisata Kabupaten Hulu Sungai Utara sebanyak 90. Sebagian besar rumah makan/restoran tersebut terletak di Kecamatan Amuntai Tengah, yang merupakan pusat kota.

Objek wisata di Kabupaten Hulu Sungai Utara sebanyak 19 objek wisata, yang mayoritas merupakan objek wisata cagar budaya.

Pada akhir tahun 2025, di Hulu Sungai Utara terdapat 11 penginapan/hotel non-bintang, dengan kamar sebanyak 178 kamar.

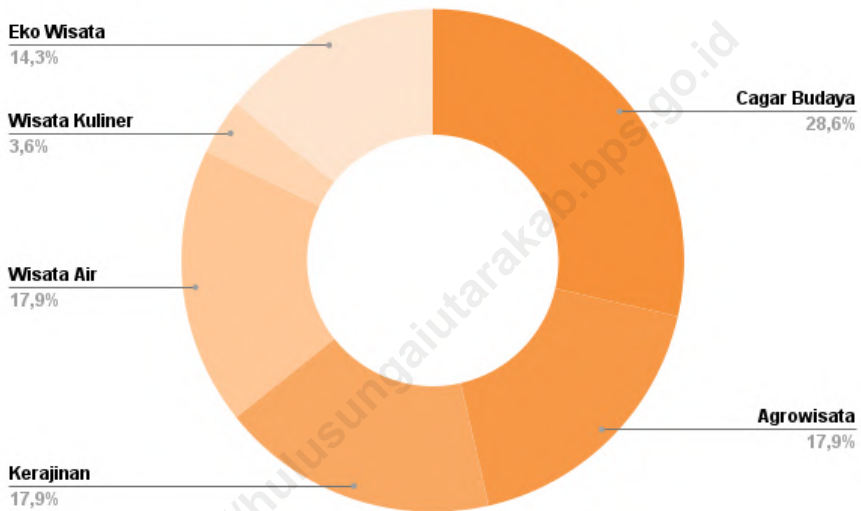
DESCRIPTION

The number of restaurants registered in the Department of Youth, Sports and Tourism of Hulu Sungai Utara Regency is 90. Most of the restaurants are located in Amuntai Tengah District, which is the center of the city.

There are 9 tourist resort in the Hulu Sungai Utara Regency, the majority of which are cultural heritage attractio.

At the end of the 2024, there were 11 lodgings /non-star rated hotels on Hulu Sungai Utara, with 178 rooms.

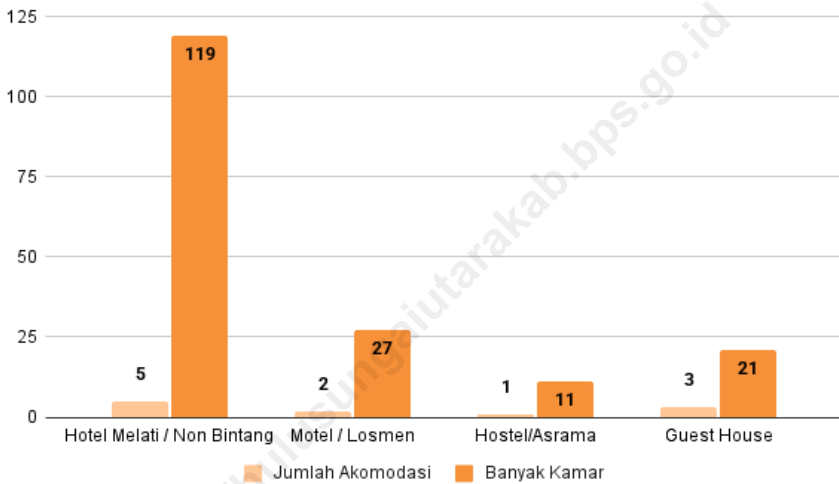
<https://hulusungaiutarakab.go.id>



Sumber/Source: Dinas Kepemudaan, Olahraga dan Pariwisata Kabupaten Hulu Sungai Utara/Regional Office of youth, Sports, and Tourism of Hulu Sungai Utara Regency

Gambar 7.1
Figures

Persentase Objek Wisata Menurut Klasifikasi Objek Wisata di Kabupaten Hulu Sungai Utara, 2025
Percentage of Tourist Resort by Classification of Tourist Resort in Hulu Sungai Utara Regency, 2025



Sumber/Source: Dinas Kepemudaan, Olahraga dan Pariwisata Kabupaten Hulu Sungai Utara/Regional Office of youth, Sports, and Tourism of Hulu Sungai Utara Regency

Gambar
Figures 7.2

**Jumlah Akomodasi Hotel/Penginapan di Kabupaten
Hulu Sungai Utara, 2025**
**Number of Hotel/Accommodations in Hulu Sungai Utara
Regency, 2025**



Tabel
Table 7.1

**Jumlah Rumah Makan/Restoran Menurut Kecamatan di
Kabupaten Hulu Sungai Utara, 2021–2025**
*Number of Restaurants by District in Hulu Sungai Utara
Regency, 2021–2025*

Kecamatan District	2021	2022	2023	2024	2025
(1)	(2)	(3)	(4)	(5)	(6)
Danau Panggang	2	–	2	2	2
Paminggir	2	–	1	1	1
Babirik	–	–	1	1	1
Sungai Pandan	3	2	4	4	4
Sungai Tabukan	1	–	2	2	2
Amuntai Selatan	3	2	4	8	8
Amuntai Tengah	40	37	46	59	57
Banjang	3	–	7	9	9
Amuntai Utara	3	1	3	4	4
Haur Gading	2	–	2	2	2
Hulu Sungai Utara	59	42	72	92	90

Sumber/Source: Dinas Kepemudaan, Olahraga dan Pariwisata Kabupaten Hulu Sungai Utara/Regional Office of youth, Sports, and Tourism of Hulu Sungai Utara Regency



Tabel
Table 7.2

Jumlah Objek Wisata Menurut Kecamatan dan Klasifikasi Objek Wisata di Kabupaten Hulu Sungai Utara, 2025
Number of Tourist Resort by District and Classification of Tourist Resort in Hulu Sungai Utara Regency, 2025

Kecamatan <i>District</i>	Cagar Budaya	Agrowisata	Kerajinan	Wisata Air
(1)	(2)	(3)	(4)	(5)
Danau Panggang	–	–	–	–
Paminggir	–	2	–	–
Babirik	1	–	–	–
Sungai Pandan	1	–	–	–
Sungai Tabukan	1	–	–	–
Amuntai Selatan	1	–	1	8
Amuntai Tengah	–	–	–	4
Banjang	–	–	–	–
Amuntai Utara	–	–	–	–
Haur Gading	–	–	–	–
Hulu Sungai Utara	4	2	1	12

Sumber/Source: Dinas Kepemudaan, Olahraga dan Pariwisata Kabupaten Hulu Sungai Utara/*Regional Office of youth, Sports, and Tourism of Hulu Sungai Utara Regency*



Tabel
Table 7.3

Jumlah Akomodasi Hotel/Penginapan Menurut Klasifikasi Hotel/Penginapan di Kabupaten Hulu Sungai Utara, 2025
Number of Hotel/Accommodations by Type of Hotel/Accommodations in Hulu Sungai Utara Regency, 2025

Jenis Hotel/Penginapan Type of Hotel/Accommodation	Jumlah/Total	Kamar/Rooms
(1)	(2)	(3)
Hotel Bintang Lima	–	–
Hotel Bintang Empat	–	–
Hotel Bintang Tiga	–	–
Hotel Bintang Dua	–	–
Hotel Bintang Satu	–	–
Hotel Melati	5	119
Motel	2	27
Wisma Tamu	–	–
Kondotel	–	–
Sanitarium/Sanatorium	–	–
Bungalow	–	–
Mess	–	–
Home Stay	–	–
Hostel/Asrama	1	11
Guest House	3	21
Hulu Sungai Utara	11	178

Sumber/Source: Dinas Kepemudaan, Olahraga dan Pariwisata Kabupaten Hulu Sungai Utara/Regional Office of youth, Sports, and Tourism of Hulu Sungai Utara Regency


8

TRANSPORTASI DAN KOMUNIKASI TRANSPORTATION AND COMMUNICATION



Jumlah Angkutan Umum yang Datang
Number of Land Transportation Arrived

48



Panjang Jalan
Length of Roads

432,44 km

Sumber/Source: Dinas Pekerjaan Umum Penataan Ruang dan Pertanahan Kabupaten Hulu Sungai Utara/
Regional Agency of Public Work Service, Spatial Planning and Land Affairs of Hulu Sungai Utara Regency





PENJELASAN TEKNIS

1. Kendaraan bermotor adalah setiap kendaraan yang digerakkan oleh peralatan teknik yang ada pada kendaraan tersebut, biasanya digunakan untuk angkutan orang atau barang di atas jalan raya selain kendaraan yang berjalan di atas rel. Kendaraan bermotor yang dicatat adalah semua jenis kendaraan kecuali kendaraan bermotor TNI/Polri dan Korps Diplomatik.
2. Mobil penumpang adalah setiap kendaraan bermotor yang dilengkapi dengan tempat duduk untuk sebanyak-banyaknya delapan orang, tidak termasuk tempat duduk untuk pengemudi, baik dilengkapi atau tidak dilengkapi bagasi.
3. Mobil bis adalah setiap kendaraan bermotor yang dilengkapi dengan tempat duduk untuk lebih dari delapan orang, tidak termasuk tempat duduk untuk pengemudi, baik dilengkapi atau tidak dilengkapi bagasi.
4. Mobil truk adalah setiap kendaraan bermotor yang digunakan untuk angkutan barang, selain mobil penumpang, mobil bis dan kendaraan bermotor roda dua.
5. Kantor Pos adalah tempat pemberi pelayanan komunikasi tertulis dan atau surat elektronik, layanan paket, layanan logistik, layanan transaksi keuangan, dan

TECHNICAL NOTES

1. *Motor vehicles are any kind of vehicles motorized by machine set up in those vehicles, they are usually used for transporting peoples or goods on roads except vehicles moving along a railway line. The data cover all kinds of motor vehicles except those belong to Indonesia Army Force Indonesian State Police and Diplomatic Corps.*
2. *Passenger cars are any motor vehicles with no more than eight seats, excluding seat for driver, it can be with or without hoot.*
3. *Buses are large passenger cars having seats for more than eight passengers, excluding seat for driver, it can be with or without hoot.*
4. *Trucks are any motor vehicles used to transport goods excluding passenger cars, buses, and motorcycles.*
5. *Post Office is a service provider facility of written communication and or electronic mail, parcel service, logistics services, financial transaction services, and postal*



layanan keagenan pos untuk kepentingan umum. Rumah pos berfungsi sama seperti kantor pos dan kantor pos pembantu, bedanya rumah pos biasanya terletak di daerah terpencil.

services to the public. Postal house has the same function as the post office and subsidiary of post office, the difference is that postal house is usually located in remote areas.

<https://hulusungaiutarakab.bps.go.id>

**ULASAN****DESCRIPTION****Transportasi**

Panjang jalan di Kabupaten Hulu Sungai Utara tahun 2025 mencapai 432,44 km. Berdasarkan pemerintah yang berwenang mengelola, panjang jalan kabupaten mencapai 379,63 km. Kondisi permukaan jalan dengan kondisi baik meningkat dari 174,13 km pada tahun 2023 menjadi 189,82 km pada tahun 2024, namun menurun pada tahun 2025 menjadi 162,58 km. Sementara itu, kondisi rusak berat meningkat dari 91,56 km pada tahun 2023 menjadi 153,57 km pada tahun 2024, kemudian menurun pada tahun 2025 menjadi 107,48 km.

Transportation

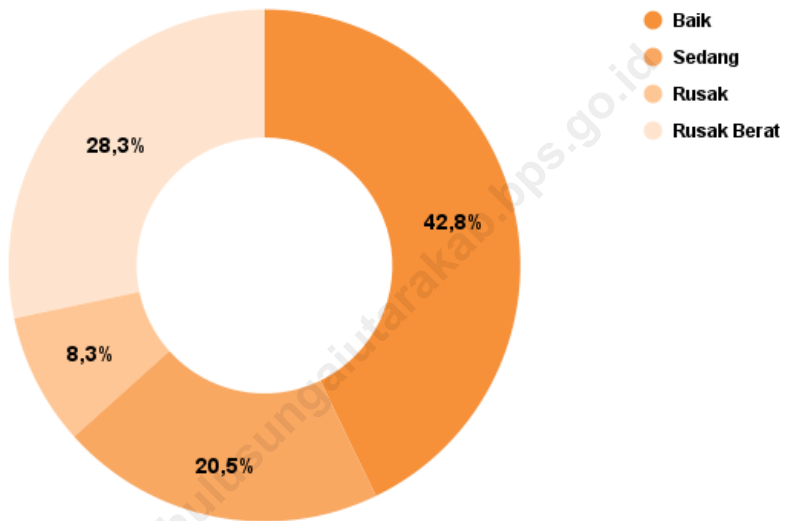
The length of roads in Hulu Sungai Utara Regency in 2025 reached 432.44 km. Based on the level of government authorized to manage them, regency roads accounted for 379.63 km. Road surface conditions in good condition increased from 174.13 km in 2023 to 189.82 km in 2024, then decreased to 162.58 km in 2025. Meanwhile, severely damaged roads increased from 91.56 km in 2023 to 153.57 km in 2024, before declining to 107.48 km in 2025.

Komunikasi

Jumlah kantor pos pembantu sejak tahun 2025 tidak bertambah, yakni sejumlah 4 buah kantor.

Communication

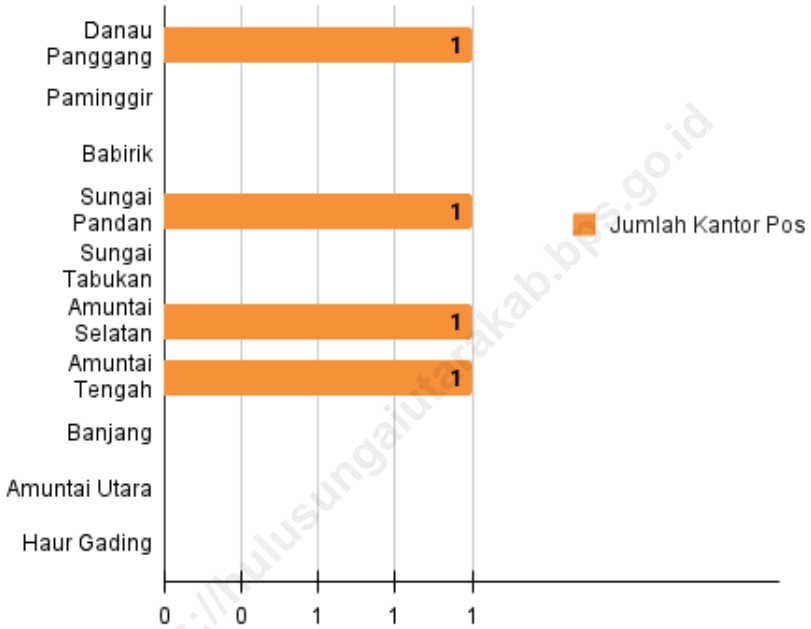
The number of sub-post offices since 2025 has not increased, namely 4 offices.



Sumber/Source: Dinas Pekerjaan Umum Penataan Ruang dan Pertanahan Kabupaten Hulu Sungai Utara/
Regional Agency of Public Work Service, Spatial Planning and Land Affairs of Hulu Sungai Utara
Regency

Gambar
Figures 8.1

**Panjang Jalan Menurut Kondisi Jalan di Kabupaten
Hulu Sungai Utara (km), 2025**
***Length of Roads by Condition of Roads in Hulu Sungai
Utara Regency (km), 2025***



Sumber/Source: PT Pos Amuntai/Post Office of Amuntai

Gambar 8.2
Figures

Jumlah Kantor Pos Pembantu Menurut Kecamatan di Kabupaten Hulu Sungai Utara, 2025
Number of Post Offices Subsidiaries by District in Hulu Sungai Utara Regency, 2025



8.1 TRANSPORTASI TRANSPORTATION

Tabel 8.1.1 Panjang Jalan¹ Menurut Tingkat Kewenangan Pemerintahan di Kabupaten Hulu Sungai Utara (km), 2023–2025
Length of Roads¹ by Level of Government Authority in Hulu Sungai Utara Regency (km), 2023–2025

Tingkat Kewenangan Pemerintahan Level of Government Authority	2023	2024	2025
(1)	(2)	(3)	(4)
Negara ² /State ²	28,45	28,45	28,45
Provinsi/Province	34,27	24,36	24,36
Kabupaten/Kota Regency/Municipality	328,82	379,63	379,63
Jumlah/Total	391,54	432,44	432,44

Catatan/Note: ¹ Data tidak termasuk panjang jalan tol/Excluding toll road

Sumber/Source: Dinas Pekerjaan Umum Penataan Ruang dan Pertanahan Kabupaten Hulu Sungai Utara/
Regional Agency of Public Work Service, Spatial Planning and Land Affairs of Hulu Sungai Utara Regency

Tabel
Table 8.1.2

Panjang Jalan Menurut Kondisi Jalan di Kabupaten Hulu Sungai Utara (km), 2023–2025
Length of Roads by Condition of Roads in Hulu Sungai Utara Regency (km), 2023–2025

Kondisi Jalan <i>Condition of Roads</i>	2023	2024	2025
(1)	(2)	(3)	(4)
Baik/ <i>Good</i>	174,13	189,82	162,58
Sedang/ <i>Moderate</i>	34,69	24,07	77,92
Rusak/ <i>Damage</i>	28,45	12,16	31,64
RusakBerat/ <i>SeverelyDamage</i>	91,56	153,57	107,48
Jumlah/Total	328,82	379,63	379,63

Sumber/Source: Dinas Pekerjaan Umum Penataan Ruang dan Pertanahan Kabupaten Hulu Sungai Utara/
Regional Agency of Public Work Service, Spatial Planning and Land Affairs of Hulu Sungai Utara Regency



Tabel
Table 8.1.3

Banyaknya Kapal/Perahu, Penumpang, dan Barang yang Diangkut Menurut Bulan di Kabupaten Hulu Sungai Utara, 2025

Number of Ship/Boat, Passengers, and Goods Transported by Month in Hulu Sungai Utara Regency, 2025

Bulan/Month	Angkutan Umum/Public Transportation		Penumpang/Passengers		Barang yang Diangkut/Goods Transported (Ton)	
	Datang/Arrive	Berangkat/Departure	Datang/Arrive	Berangkat/Departure	Datang/Arrive	Berangkat/Departure
(1)	(2)	(3)	(4)	(5)	(6)	(7)
Januari/January	137	137	1.534	2.450	8,5	100,5
Februari/February	135	135	1.234	2.150	7,5	9,5
Maret/March	152	152	2.325	4.741	10	133,5
April/April	155	155	2.652	4.772	12	142
Mei/May	154	154	1.540	2.860	15	121
Juni/June	158	158	2.320	3.273	21	154
Juli/July	154	154	2.150	3.100	19	150
Agustus/August	155	155	2.170	3.120	20	153
September/September	150	150	2.033	3.332	14	154
Oktober/October	152	152	2.181	3.680	16	138
November/November	139	139	2.161	3.505	14	127
Desember/December	98	98	1.354	2.495	9,5	96
Hulu Sungai Utara	1.739	1.739	23.654	39.478	166,5	1.479

Sumber/Source: Dinas Perhubungan Kabupaten Hulu Sungai Utara/Regional Office of Transportation of Hulu Sungai Utara Regency



Tabel
Table 8.1.4

Banyaknya Angkutan Umum, Penumpang, dan Barang yang Diangkut Menurut Bulan di Kabupaten Hulu Sungai Utara, 2025
Number of Public Transportation, Passengers, and Goods Transported by Month in Hulu Sungai Utara Regency, 2025

Bulan/Month	Angkutan Umum/Public Transportation		Penumpang/Passengers		Barang yang Diangkut/Goods Transported (Ton)	
	Datang/Arrive	Berangkat/Departure	Datang/Arrive	Berangkat/Departure	Datang/Arrive	Berangkat/Departure
(1)	(2)	(3)	(4)	(5)	(6)	(7)
Januari/January	2	1	3	1
Februari/February	2	2	2	2
Maret/March	1	-	5	1
April/April	2	1	4	3
Mei/May	2	2	3	2
Juni/June	1	1	3	3
Juli/July	2	2	8	4
Agustus/August	1	-	2	3
September/September	1	-	2	2
Oktober/October	1	1	3	1
November/November	1	1	4	2
Desember/December	1	1	9	1
Hulu Sungai Utara	17	12	48	25

Sumber/Source: Dinas Perhubungan Kabupaten Hulu Sungai Utara/Regional Office of Transportation of Hulu Sungai Utara Regency



8.2 KOMUNIKASI COMMUNICATION

Tabel 8.2.1 Jumlah Kantor Pos Pembantu Menurut Kecamatan di Kabupaten Hulu Sungai Utara, 2022–2025
Number of Post Offices Subsidiaries by District in Hulu Sungai Utara Regency 2022–2025

Kecamatan District	2022	2023	2024	2025
(1)	(2)	(3)	(4)	(5)
Danau Panggang	1	1	1	1
Paminggir	-	-	-	-
Babirik	-	-	-	-
Sungai Pandan	1	1	1	1
Sungai Tabukan	-	-	-	-
Amuntai Selatan	1	1	1	1
Amuntai Tengah	1	1	1	1
Banjang	-	-	-	-
Amuntai Utara	-	-	-	-
Haur Gading	-	-	-	-
Hulu Sungai Utara	4	4	4	4

Sumber/Source: PT Pos Amuntai/Post Office of Amuntai

Tabel
Table 8.2.2

**Jumlah Desa¹/Kelurahan yang Memiliki Kantor Pos²
Menurut Kecamatan di Kabupaten Hulu Sungai Utara,
2025**
**Number of Villages¹/Subdistricts with Post Office² by District
in in Hulu Sungai Utara Regency, 2025**

Kecamatan District	2021	2024	2025
(1)	(2)	(3)	(4)
Danau Panggang	1	1	1
Paminggir	–	–	–
Babirik	–	4	4
Sungai Pandan	1	4	1
Sungai Tabukan	–	3	–
Amuntai Selatan	1	1	2
Amuntai Tengah	1	1	1
Banjang	1	1	–
Amuntai Utara	–	1	–
Haur Gading	–	1	1
Hulu Sungai Utara	5	17	10

Catatan/Note: ¹ Desa pada tabel ini termasuk Unit Permukiman Transmigrasi (UPT) yang masih dibina oleh kementerian terkait dan nagari di Provinsi Sumatera Barat/Villages in this table includes Transmigration Resettlement Unit under related ministry and nagari in Sumatera Barat Province

Sumber/Source: ² Kantor pos termasuk pos pembantu dan rumah pos/Post office included auxiliary post office and mailing post
Badan Pusat Statistik, Pendataan Potensi Desa/BPS-Statistics Indonesia, Village Potential Data Collecting



Tabel
Table 8.2.3

**Banyaknya Desa¹/Kelurahan Menurut Kecamatan dan
Penerimaan Sinyal Internet Telepon Seluler di Kabupaten
Hulu Sungai Utara, 2021 dan 2024**
*Number of Villages¹/Subdistricts by District in Hulu
Sungai Utara Regency and Cellular Phone Internet Signal
Reception, 2021 dan 2024*

Kecamatan <i>District</i>	2024			
	4G/LTE	3G/H/H+/EVDO	2,5G/E/GPRS	Tidak ada <i>None</i>
(1)	(2)	(3)	(4)	(5)
Danau Panggang	16	–	–	–
Paminggir	2	5	–	–
Babirik	23	–	–	–
Sungai Pandan	33	–	–	–
Sungai Tabukan	17	–	–	–
Amuntai Selatan	30	–	–	–
Amuntai Tengah	29	–	–	–
Banjang	20	–	–	–
Amuntai Utara	26	–	–	–
Haur Gading	18	–	–	–
Hulu Sungai Utara	214	5	–	–

Lanjutan Tabel/*Continued Table 8.2.3*

Kecamatan <i>District</i>	2025			
	5G/4G/LTE	3G/H/H+/EVDO	2,5G/E/GPRS	Tidak ada <i>None</i>
(1)	(6)	(7)	(8)	(9)
Danau Panggang	16	–	–	–
Paminggir	2	5	–	–
Babirik	23	–	–	–
Sungai Pandan	33	–	–	–
Sungai Tabukan	17	–	–	–
Amuntai Selatan	30	–	–	–
Amuntai Tengah	29	–	–	–
Banjang	20	–	–	–
Amuntai Utara	26	–	–	–
Haur Gading	18	–	–	–
Hulu Sungai Utara	214	5	–	–

Catatan/*Note*: ¹Desa pada tabel ini termasuk Unit Permukiman Transmigrasi (UPT) yang masih dibina oleh kementerian terkait dan nagari di Provinsi Sumatera Barat/*Villages in this table includes Transmigration Resettlement Unit under related ministry and nagari in Sumatera Barat Province*

Sumber/*Source*: Badan Pusat Statistik, Pendataan Potensi Desa/BPS-Statistics Indonesia, Village Potential Data Collecting

Jumlah Koperasi Aktif *Number of Active Cooperatives*

289

Sumber/Source: Dinas Perindustrian, Perdagangan, Koperasi dan UKM Kabupaten Hulu Sungai Utara/*Regional Agency of Industry, Trade, Cooperatives and SMEs of Hulu Sungai Utara Regency*





PENJELASAN TEKNIS

1. Koperasi adalah sebuah organisasi ekonomi yang dimiliki dan dioperasikan oleh orang-seorang demi kepentingan bersama. Koperasi melandaskan kegiatan berdasarkan prinsip gerakan ekonomi rakyat yang berdasarkan asas kekeluargaan.
2. Koperasi Unit Desa (KUD) adalah koperasi yang beranggotakan masyarakat pedesaan. KUD melakukan kegiatan usaha bidang ekonomi terutama berkaitan dengan pertanian atau perikanan (nelayan).
3. Koperasi Pegawai Negeri (KPN) adalah Koperasi yang anggotanya terdiri dari para pegawai negeri. Saat ini KPN telah berganti nama menjadi Koperasi Pegawai Republik Indonesia (KPRI).
4. Koperasi karyawan (Kopkar) adalah sebuah koperasi yang berada di sebuah perusahaan tertentu. Anggota koperasi ini adalah para karyawan dari perusahaan tersebut.
5. Koperasi serba usaha (KSU) adalah jenis koperasi yang didalamnya terdapat berbagai macam bentuk usaha. Bentuk usaha yang dilakukan bisa berupa gabungan antara koperasi produksi dan koperasi konsumsi atau antara koperasi produksi dan koperasi simpan pinjam.
6. Koperasi pondok pesantren (Kopontren) adalah koperasi

TECHNICAL NOTES

1. Cooperative is an economic organization owned and operated by individuals for mutual benefit. Cooperatives base their activities on the principles of a people's economic movement rooted in the principle of kinship.
2. Koperasi Unit Desa (KUD) are cooperatives comprised of rural communities. KUD engages in economic activities primarily related to agriculture or fisheries (fishermen).
3. Koperasi Pegawai Negeri (KPN) is a cooperative whose members consist of civil servants. Currently, KPN has changed its name to Civil Servants Cooperative of the Republic of Indonesia (KPRI).
4. Koperasi karyawan (Kopkar) adalah sebuah koperasi yang berada di sebuah perusahaan tertentu. Anggota koperasi ini adalah para karyawan dari perusahaan tersebut.
5. Koperasi serba usaha (KSU) is a cooperative located within a specific company. The members of this cooperative are the employees of that company.
6. Koperasi pondok pesantren (Kopontren) is a cooperative



yang dikelola oleh pengurus pondok pesantren, santri, staf pengajar, dan karyawan. Kegiatan yang dilakukan Kopontren biasanya menyediakan barang-barang kebutuhan santri seperti kitab-kitab dan baju muslim.

7. Koperasi Wanita (Kopwan) adalah koperasi yang anggotanya adalah wanita. Biasanya, koperasi ini bertujuan untuk memberdayakan perempuan untuk membantu kebutuhan rumah tangganya.

managed by the administrators of the Islamic boarding school, students (santri), teaching staff, and employees. The activities carried out by Kopontren usually involve providing necessities for the students such as Islamic books and Muslim clothing.

7. Koperasi Wanita (Kopwan) adalah is a cooperative whose members are women. Typically, this cooperative aims to empower women to meet the needs of their households.

<https://hulusungaiutarakab.bps.go.id>

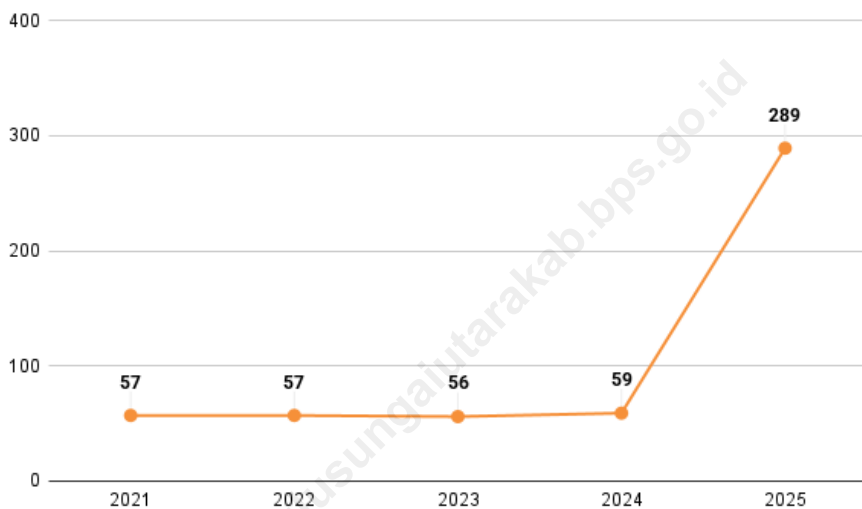
**ULASAN**

Jumlah koperasi di Kabupaten Hulu Sungai Utara sebanyak 289 buah. Jenis koperasi terbanyak adalah 244 koperasi lainnya yang merupakan Koperasi Merah Putih.

DESCRIPTION

The number of cooperatives in Hulu Sungai Utara Regency is 289 units. The majority are 244 other cooperatives, which are classified as Merah Putih cooperatives.

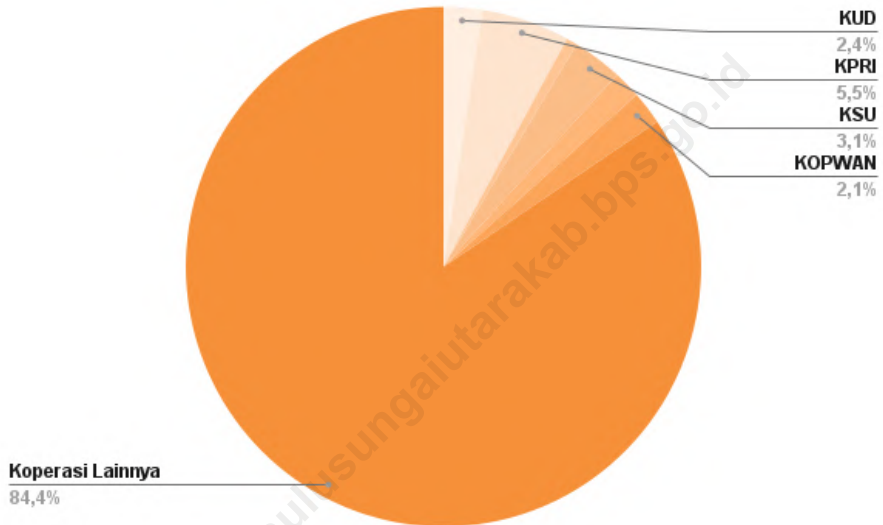
<https://hulusungaiutarakab.bps.go.id>



Sumber/Source: Dinas Perindustrian, Perdagangan, Koperasi dan UKM Kabupaten Hulu Sungai Utara/
Regional Agency of Industry, Trade, Cooperatives and SMEs of Hulu Sungai Utara Regency

Gambar
Figures 9.1

**Jumlah Koperasi Aktif di Kabupaten Hulu Sungai Utara,
2022–2025**
**Number of Active Cooperative in Hulu Sungai Utara
Regency, 2022–2025**



Sumber/Source: Dinas Perindustrian, Perdagangan, Koperasi dan UKM Kabupaten Hulu Sungai Utara/
Regional Agency of Industry, Trade, Cooperatives and SMEs of Hulu Sungai Utara Regency

Gambar
Figures 9.2

**Jumlah Koperasi Menurut Jenis Koperasi di Kabupaten
Hulu Sungai Utara, 2025**
**Number of Cooperative by Kind of Cooperative in Hulu
Sungai Utara Regency, 2025**



Tabel 9.1
Table

Jumlah Koperasi Aktif Menurut Kecamatan di Kabupaten Hulu Sungai Utara, 2022–2025
Number of Active Cooperative by District in Hulu Sungai Utara Regency, 2022–2025

Kecamatan District	2022	2023	2024	2025
(1)	(2)	(3)	(4)	(5)
Danau Panggang	1	1	1	19
Paminggir	2	2	2	9
Babirik	4	4	4	27
Sungai Pandan	11	10	11	44
Sungai Tabukan	1	1	1	18
Amuntai Selatan	5	5	6	36
Amuntai Tengah	24	24	26	61
Banjang	5	5	5	26
Amuntai Utara	2	1	1	27
Haur Gading	2	3	2	22
Hulu Sungai Utara	57	56	59	289

Sumber/Source: Dinas Perindustrian, Perdagangan, Koperasi dan UKM Kabupaten Hulu Sungai Utara/
Regional Agency of Industry, Trade, Cooperatives and SMEs of Hulu Sungai Utara Regency



Tabel
Table 9.2

Jumlah Koperasi Menurut Jenis Koperasi dan Kecamatan di Kabupaten Hulu Sungai Utara, 2025
Number of Cooperative by Kind of Cooperative and District in Hulu Sungai Utara Regency, 2025

Kecamatan <i>District</i>	Jenis Koperasi/Kind of Cooperative							Jumlah/ <i>Total</i>
	KUD	KPRI	KOPKAR	KSU	KOPONTREN	KOPWAN	Koperasi Lainnya	
(1)	(2)	(3)	(4)	(5)	(6)	(7)	(8)	(9)
Danau Panggang	1	–	–	–	–	–	18	19
Paminggir	–	–	–	2	–	–	7	9
Babirik	2	1	–	–	–	1	23	27
Sungai Pandan	2	1	–	1	3	1	36	44
Sungai Tabukan	1	–	–	–	–	–	17	18
Amuntai Selatan	–	1	–	–	–	1	34	36
Amuntai Tengah	1	12	2	3	1	3	39	61
Banjang	–	–	–	2	–	–	24	26
Amuntai Utara	–	1	–	–	–	–	26	27
Haur Gading	–	–	–	1	1	–	20	22
Hulu Sungai Utara	7	16	2	9	5	6	244	289

Sumber/Source: Dinas Perindustrian, Perdagangan, Koperasi dan UKM Kabupaten Hulu Sungai Utara/
Regional Agency of Industry, Trade, Cooperatives and SMEs of Hulu Sungai Utara Regency

PENGELUARAN PENDUDUK

POPULATION EXPENDITURE

Rata-rata Pengeluaran per Kapita Sebulan
Monthly Average Expenditure per Capita



Makanan
Food

663.653

Bukan Makanan
Non-Food

560.244



**PENJELASAN TEKNIS**

1. Pengeluaran rata-rata per kapita adalah biaya yang dikeluarkan untuk konsumsi semua anggota rumah tangga selama sebulan baik yang berasal dari pembelian, pemberian maupun produksi sendiri dibagi dengan banyaknya anggota rumah tangga dalam rumah tangga tersebut.

TECHNICAL NOTES

1. *Per capita Average Expenditure is the cost spent for all household members consumption during the month, whether from purchasing, giving or own production, divided by the number of household members in the household.*

<https://hulusungaiutarakab.bps.go.id>



ULASAN

DESCRIPTION

Pada tahun 2025, pengeluaran rata-rata per kapita sebulan penduduk Kabupaten Hulu Sungai Utara mencapai Rp1.223.897. Pengeluaran rata-rata per kapita untuk makanan sebulan tercatat sebesar Rp663.653, sedangkan pengeluaran rata-rata per kapita untuk nonmakanan sebesar Rp560.244.

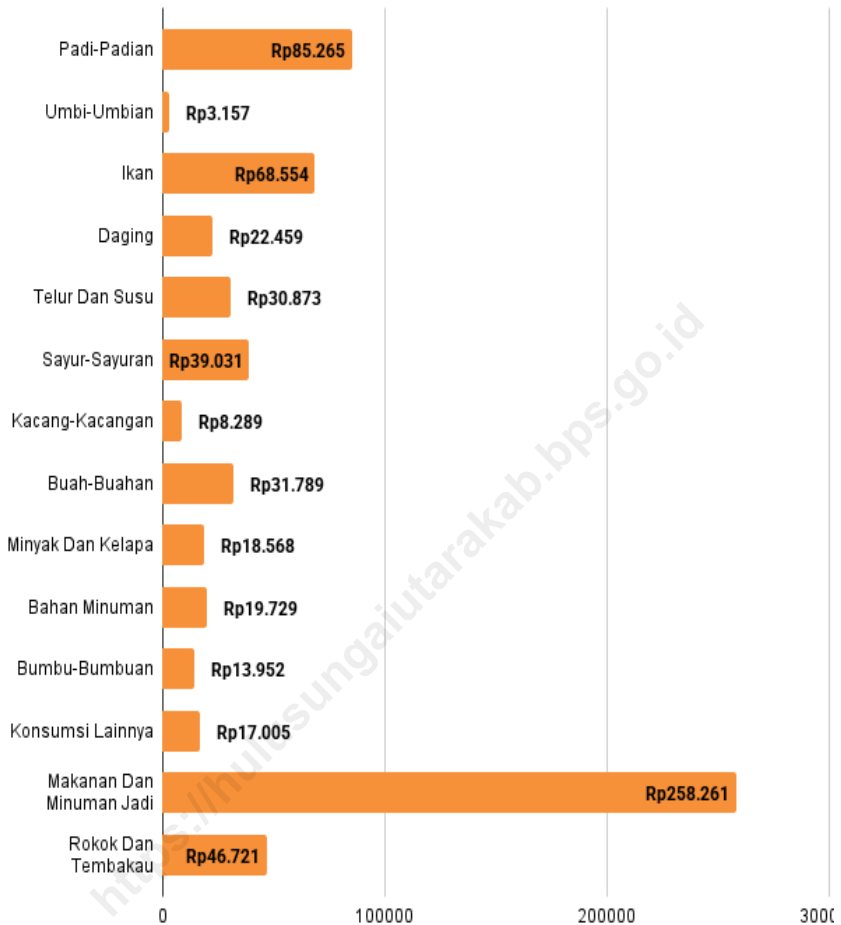
Berdasarkan rata-rata pengeluaran per kapita makanan, pengeluaran terbesar digunakan untuk makanan dan minuman jadi, yaitu sebesar Rp258.261. Sebaliknya, pengeluaran terkecil terdapat pada kelompok umbi-umbian sebesar Rp3.157.

Sementara itu, berdasarkan rata-rata pengeluaran per kapita nonmakanan, pengeluaran terbesar digunakan untuk perumahan dan fasilitas rumah tangga sebesar Rp275.301. Adapun pengeluaran terkecil terdapat pada keperluan pesta dan upacara/kenduri sebesar Rp23.133.

In 2025, the average monthly expenditure per capita of Hulu Sungai Utara Regency reached 1,223,897 rupiah. The average monthly per capita expenditure on food was 663,653 rupiah, while the average monthly per capita expenditure on non-food items amounted to 560,244 rupiah.

Based on the average per capita expenditure on food, the largest share was spent on prepared food and beverages, amounting to 258,261 rupiah. Meanwhile, the smallest expenditure was on tubers, at 3,157 rupiah.

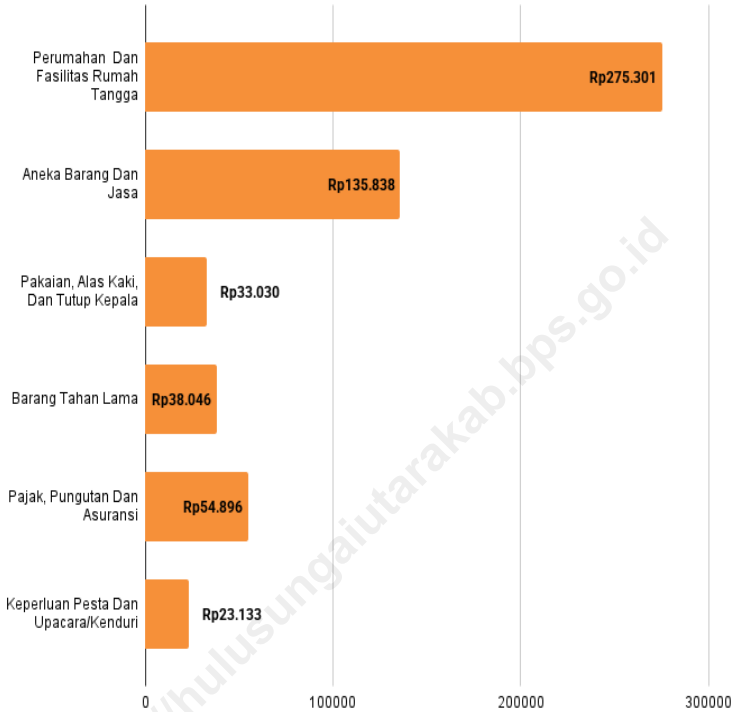
On the other hand, based on the average per capita expenditure on non-food items, 275,301 rupiah was allocated to housing and household facilities. The smallest expenditure was for party and ceremonial purposes, amounting to 23,133 rupiah.



Sumber/Source: BPS, Survei Sosial Ekonomi Nasional (Susenas) Maret/BPS-Statistics Indonesia, National Socioeconomic Survey March

Gambar 10.1
Figures

Rata-rata Pengeluaran per Kapita Sebulan Menurut Komoditas Makanan(rupiah) di Kabupaten Hulu Sungai Utara, 2025
Monthly Average Expenditure per Capita by Commodity of Food Consumption (rupiahs) in Hulu Sungai Utara Regency, 2025



Sumber/Source: BPS, Survei Sosial Ekonomi Nasional (Susenas) Maret/BPS-Statistics Indonesia, National Socioeconomic Survey March

Gambar 10.2
Figures

Rata-rata Pengeluaran per Kapita Sebulan Menurut Komoditas Bukan Makanan (rupiah) di Kabupaten Hulu Sungai Utara, 2025

Monthly Average Expenditure per Capita by Commodity of Non-Food Consumption (rupiahs) in Hulu Sungai Utara Regency, 2025



Tabel
Table 10.1

Rata-rata Pengeluaran per Kapita Sebulan Menurut Kelompok Komoditas (rupiah) di Kabupaten Hulu Sungai Utara, 2024 dan 2025
Monthly Average Expenditure per Capita by Commodity Group (rupiahs) in Hulu Sungai Utara Regency, 2024 and 2025

Kelompok Komoditas/Commodity Group	2024	2025
(1)	(2)	(3)
Makanan/Food		
Padi-padian/ <i>Cereals</i>	87.865	85.265
Umbi-umbian/ <i>Tubers</i>	3.317	3.157
Ikan/udang/cumi/kerang/ <i>Fish/shrimp/common squid/shells</i>	61.405	68.554
Daging/ <i>Meat</i>	21.690	22.459
Telur dan susu/ <i>Eggs and milk</i>	36.925	30.873
Sayur-sayuran/ <i>Vegetables</i>	37.433	39.031
Kacang-kacangan/ <i>Legumes</i>	7.932	8.289
Buah-buahan/ <i>Fruits</i>	30.926	31.789
Minyak dan kelapa/ <i>Oil and coconut</i>	15.863	18.568
Bahan minuman/ <i>Beverage stuffs</i>	19.833	19.729
Bumbu-bumbuan/ <i>Spices</i>	14.011	13.952
Konsumsi lainnya/ <i>Miscellaneous food items</i>	18.426	17.005
Makanan dan minuman jadi/ <i>Prepared food and beverages</i>	251.699	258.261
Rokok/ <i>Cigarettes</i>	54.053	46.721
Jumlah makanan/Total food	661.378	663.653
Bukan makanan/Non-food		
Perumahan dan fasilitas rumah tangga/ <i>Housing and household facilities</i>	262.937	275.301
Aneka barang dan jasa/ <i>Goods and services</i>	132.291	135.838
Pakaian, alas kaki, dan tutup kepala/ <i>Clothing, footwear, and headgear</i>	35.152	33.030
Barang tahan lama/ <i>Durable goods</i>	49.887	38.046
Pajak, pungutan, dan asuransi/ <i>Taxes and insurance</i>	53.090	54.896
Keperluan pesta dan upacara/kenduri/ <i>Parties and ceremonies</i>	31.133	23.133
Jumlah bukan makanan/Total non-food	564.490	560.244
Jumlah/Total	1.225.868	1.223.897

Sumber/Source: BPS, Survei Sosial Ekonomi Nasional (Susenas) Maret 2024 dan Maret 2025/BPS-Statistics Indonesia, National Socioeconomic Survey

Tabel
Table 10.2

Persentase Pengeluaran per Kapita Sebulan Menurut Kelompok Komoditas di Kabupaten Hulu Sungai Utara, 2024 dan 2025
Percentage of Monthly Expenditure per Capita by Commodity Group in Hulu Sungai Utara Regency, 2024 and 2025

Kelompok Komoditas/Commodity Group	2024	2025
(1)	(2)	(3)
Makanan/Food		
Padi-padian/Cereals	7,17	6,97
Umbi-umbian/Tubers	0,27	0,26
Ikan/udang/cumi/kerang/Fish/shrimp/common squid/shells	5,01	5,60
Daging/Meat	1,77	1,84
Telur dan susu/Eggs and milk	3,01	2,52
Sayur-sayuran/Vegetables	3,05	3,19
Kacang-kacangan/Legumes	0,65	0,68
Buah-buahan/Fruits	2,52	2,60
Minyak dan kelapa/Oil and coconut	1,29	1,52
Bahan minuman/Beverage stuffs	1,62	1,61
Bumbu-bumbuan/Spices	1,14	1,14
Konsumsi lainnya/Miscellaneous food items	1,50	1,39
Makanan dan minuman jadi/Prepared food and beverages	20,53	21,10
Rokok/Cigarettes	4,41	3,82
Jumlah makanan/Total food	53,95	54,22
Bukan makanan/Non-food		
Perumahan dan fasilitas rumah tangga/Housing and household facilities	21,45	22,49
Aneka barang dan jasa/Goods and services	10,79	11,10
Pakaian, alas kaki, dan tutup kepala/Clothing, footwear, and headgear	2,87	2,70
Barang tahan lama/Durable goods	4,07	3,11
Pajak, pungutan, dan asuransi/Taxes and insurance	4,33	4,49
Keperluan pesta dan upacara/kenduri/Parties and ceremonies	2,54	1,89
Jumlah bukan makanan/Total non-food	46,05	45,78
Jumlah/Total	100	100

Sumber/Source: BPS, Survei Sosial Ekonomi Nasional (Susenas) Maret 2024 dan Maret 2025/BPS-Statistics Indonesia, National Socioeconomic Survey

Pasar
Market

26

Toko
Store

1.416

Sumber/Source: Dinas Koperasi, Usaha Kecil Menengah, Perindustrian, Perdagangan Kabupaten Hulu Sungai Utara/Regional Agency of Cooperatives, SMEs, Industry, Trade of Hulu Sungai Utara Regency



**PENJELASAN TEKNIS****TECHNICAL NOTES**

1. Pasar adalah tempat pertemuan antara penjual dan pembeli barang dan jasa. Pasar bisa menggunakan bangunan yang bersifat permanen atau semi permanen ataupun tanpa bangunan. Barang yang diperjualbelikan di dalam pasar bisa terdiri dari banyak komoditas (campuran) ataupun secara khusus suatu komoditas tertentu. Contoh pasar yang secara khusus memang diperuntukkan untuk memperjualbelikan suatu komoditas tertentu adalah pasar ikan, pasar beras, dll.
2. Toko/warung kelontong adalah bangunan yang berfungsi sebagai tempat usaha di bangunan tetap untuk menjual barang keperluan sehari-hari secara eceran, tidak mempunyai sistem pelayanan mandiri dikelola oleh satu penjual. Untuk data di Dinas Perindustrian, Perdagangan, Koperasi, dan UKM Kabupaten Hulu Sungai Utara, toko yang berada di dalam pasar masih termasuk ke dalam kategori toko.
3. Warung/kedai makanan minuman adalah usaha yang menjual makanan dan minuman siap saji yang dijual di bangunan yang tetap dan tidak mempunyai surat ijin usaha. Ciri utama dari warung/kedai makanan minuman adalah pembeli biasanya tidak dikenakan pajak.

1. *The market is a meeting place between sellers and buyers of goods and services. The market can use buildings that are permanent or semi-permanent or without buildings. Goods traded on the market can consist of many commodities (mix) or specifically a certain commodity. Examples of markets that are specifically intended to trade in a particular commodity are the fish market, the rice market, etc.*
2. *A grocery store /shop is a building that functions as a place of business in a building still to sell goods for daily use in retail, does not have a system self-service is managed by one seller. For data in the Regional Office of Industry, Trade, Cooperatives, and SMEs of Hulu Sungai Utara Regency, shops in the market are still included in the category of shops.*
3. *Food stalls /food stalls are businesses that sell food and ready-to-drink beverages that are sold in permanent buildings and do not have a business permit. The main characteristic of food stalls /food stalls is that buyers are usually not taxed*



4. Restoran adalah suatu jenis usaha yang mempergunakan seluruh bangunan secara permanen untuk menyediakan jasa pangan yang pengolahan dan penyajiannya secara langsung di tempat sesuai dengan keinginan para pengguna jasa yang mempunyai ciri pembeli biasanya dikenakan pajak. Izin restoran dan kualifikasinya diberikan oleh Ditjen Pariwisata/ Kanwil Parpostel setempat.
 5. Rumah makan adalah jenis usaha yang menyediakan jasa pangan yang pengolahan makanannya bisa dilakukan diluar rumah makan, yang mempunyai ciri pembeli biasanya dikenakan pajak. Izin rumah makan diberikan oleh Diparda (pada kabupaten/kota). Di wilayah yang ada Dinas Pariwisata, biasanya pemberian izin ditangani oleh Direktorat Perekonomian/Bagian Perekonomian Pemda setempat.
4. *Restaurant is a type of business that uses the entire building permanently to provide food services that are processed and served directly on the premises in accordance with the wishes of service users who have the characteristics of buyers are usually taxed. Restaurant permits and qualifications are given by the Directorate General of Tourism / Regional Parpostel Regional Office.*
 5. *Restaurant is a type of business that provides food services whose food processing can be done outside the restaurant, which has the characteristics of a buyer usually subject to tax. Restaurant permit is granted by Diparda (in regencies /cities). In the region that have Tourism Agency, usually the granting of licenses is handled by the Directorate of Economy /Local Government Economic Section.*

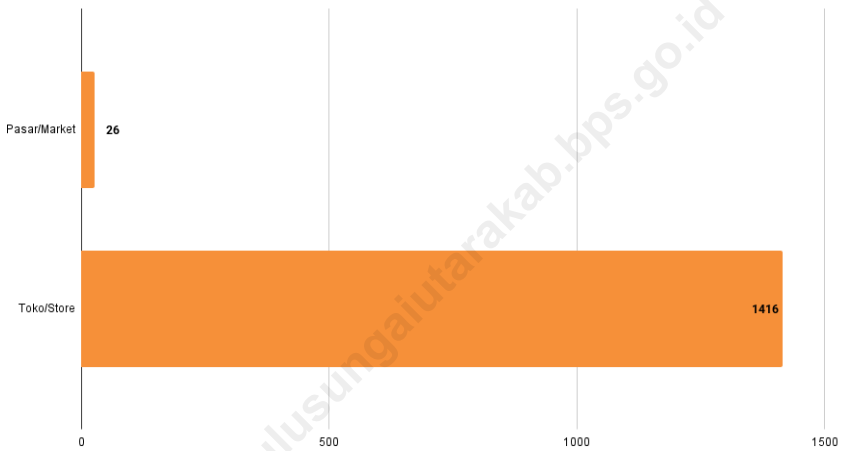
**ULASAN**

Pada tahun 2025, di Kabupaten Hulu Sungai Utara jumlah sarana perdagangan sebanyak 26 pasar, termasuk pasar dengan bangunan permanen, bangunan semi permanen, dan pasar tanpa bangunan. Kemudian jumlah toko/kios sebanyak 1.416, termasuk toko/kios yang berada di dalam pasar. Sisanya yang merupakan warung makan/rumah makan dan restoran tidak tersedia datanya.

DESCRIPTION

In 2025, Hulu Sungai Utara Regency had a total of 26 market facilities, including markets with permanent buildings, semi-permanent buildings, and markets without permanent structures. The number of shops/kiosks reached 1,416 units, including those located within market areas. Data on food stalls, eateries, and restaurants were not available.

<https://hulusungaiutarakab.bps.go.id>



Sumber/Source: Dinas Koperasi, Usaha Kecil Menengah, Perindustrian, Perdagangan Kabupaten Hulu Sungai Utara/Regional Agency of Cooperatives, SMEs, Industry, Trade of Hulu Sungai Utara Regency

Gambar
Figures 11.1

**Jumlah Sarana Perdagangan Menurut Jenisnya di
Kabupaten Hulu Sungai Utara, 2025**
**Number of Trading Facilities by Type of Facility in Hulu
Sungai Utara Regency, 2025**



Tabel
Table 11.1

**Jumlah Sarana Perdagangan Menurut Jenisnya di
Kabupaten Hulu Sungai Utara, 2021–2025**
**Number of Trading Facilities by Type of Facility in Hulu
Sungai Utara Regency, 2021–2025**

Jenis Sarana Perdagangan Type of Trading Facilities	2021	2022	2023	2024	2025
(1)	(2)	(3)	(4)	(5)	(6)
Pasar/Market	26	26
Toko/Store	6.563	1.416
Kios	1.672
Warung	-
Jumlah/Total	8.261

Catatan/Note:

- ¹ Termasuk pasar: pasar permanen, pasar semi-permanen, pasar tanpa bangunan/
Including markets: permanent markets, semi-permanent markets, markets without buildings
- ² Termasuk toko: Toko yang ada di pasar dan pedagang kecil di luar pasar /
Includes stores: Stores in the market and small traders outside markets

Sumber/Source: Dinas Koperasi, Usaha Kecil Menengah, Perindustrian, Perdagangan Kabupaten Hulu Sungai Utara/Regional Agency of Cooperatives, SMEs, Industry, Trade of Hulu Sungai Utara Regency

Distribusi PDRB ADHB Menurut Lapangan Usaha
Distribution of GRDP at Current Market Prices by Industry

**Perdagangan Besar dan Eceran;
Reparasi Mobil dan Sepeda Motor**
*Wholesale and Retail Trade; Cars and
Motorcycles Repair* **16,53**

Pertanian, Kehutanan, dan Perikanan
Agriculture, Forestry, and Fisheries **16,33**

**Administrasi Pemerintahan,
Pertahanan, dan Jaminan Sosial Wajib**
*Administration, Defence, and Compulsory
Social Security* **11,15**

Sumber/Source: Badan Pusat Statistik Kabupaten Hulu Sungai Utara/BPS-Statistics Hulu Sungai Utara Regency





PENJELASAN TEKNIS

TECHNICAL NOTES

1. Penghitungan statistik neraca nasional mengikuti buku petunjuk yang diterbitkan oleh Perserikatan Bangsa Bangsa (PBB) dikenal sebagai Sistem Neraca Nasional (SNN). SNN adalah rekomendasi internasional tentang bagaimana menyusun ukuran aktivitas ekonomi yang sesuai dengan standar neraca baku yang didasarkan pada prinsip-prinsip ekonomi. Rekomendasi yang dimaksud dinyatakan dalam sekumpulan konsep, definisi, klasifikasi, dan aturan neraca yang disepakati secara internasional dalam mengukur indikator tertentu seperti Produk Domestik Bruto (PDB). Salah satu bentuk adaptasi pencatatan statistik nasional adalah melakukan perubahan tahun dasar PDB Indonesia dari tahun 2000 ke 2010. Perubahan tahun dasar PDB dilakukan seiring dengan mengadopsi rekomendasi PBB yang tertuang dalam Sistem Neraca Nasional 2008 (SNA 2008).
 2. Produk Domestik Bruto pada tingkat nasional serta Produk Domestik Regional Bruto (PDRB) pada tingkat regional (Kabupaten) menggambarkan kemampuan suatu wilayah untuk menciptakan nilai tambah pada suatu waktu tertentu. Untuk menyusun PDB maupun PDRB
1. *The method used to estimate national accounts statistics is based on the standard guidelines formed by United Nation known as System of National Accounts (SNA). SNA is the internationally agreed standard set of recommendations on how to compile measures of economic activity in accordance with strict accounting conventions based on economic principles. The recommendations are expressed in term of a set of concepts, definitions, classifications and accounting rules that comprise the internationally agreed standard for measuring indicators such as Gross Domestic Product (GDP). One of the improvement in the national statistical system is to rebase GDP form base year 2000 to 2010 in order to capture current economic condition. It is in line with the United Nations (UN) recommendation on 2008 SNA.*
 2. *The basic measure of the value added arising from economic activity is known as Gross Domestic Product at the national level and Gross Regional Domestic Product (GRDP) at the regional level (Regencys/regencies/ municipalities). To compile these statistics, two approaches*



digunakan 2 pendekatan, yaitu lapangan usaha dan pengeluaran. Keduanya menyajikan komposisi data nilai tambah dirinci menurut sumber kegiatan ekonomi (lapangan usaha) dan menurut komponen penggunaannya. PDB maupun PDRB dari sisi lapangan usaha merupakan penjumlahan seluruh komponen nilai tambah bruto yang mampu diciptakan oleh sektor-sektor ekonomi atas berbagai aktivitas produksinya. Sedangkan dari sisi pengeluaran menjelaskan tentang penggunaan dari nilai tambah tersebut.

3. PDB menurut lapangan usaha mengalami perubahan klasifikasi dari 9 lapangan usaha menjadi 17 lapangan usaha. PDB menurut lapangan usaha dirinci menurut total nilai tambah dari seluruh sektor ekonomi yang mencakup lapangan usaha Pertanian, Kehutanan, dan Perikanan; Pertambangan dan Penggalian; Industri Pengolahan; Pengadaan Listrik dan Gas; Pengadaan Air, Pengelolaan Sampah, Limbah dan Daur Ulang; Konstruksi; Perdagangan Besar dan Eceran, Reparasi Mobil dan Sepeda Motor; Transportasi dan Pergudangan; Penyediaan Akomodasi dan Makan Minum; Informasi dan Komunikasi; Jasa Keuangan dan Asuransi; Real Estat; Jasa Perusahaan; Administrasi Pemerintahan, Pertahanan

have been used, i.e. "production approach" and "expenditure approach". The first approach is to measure value added produced by various kinds of economic activities, while the second approach is to measure final uses of the country's output. In other words, GDP/GRDP is the sum of total value added produced by all economic industries (activities) and the way of using it.

3. *GDP by industry classification changes from 9 sectors to 17 industries. GDP by industry is classified by types of economic activities such as Agriculture, Forestry and Fishing; Mining and Quarrying; Manufacturing; Electricity and Gas; Water supply, Sewerage, Waste Management and Remediation Activities; Construction; Wholesale and Retail Trade; Repair of Motor Vehicles and Motorcycles; Transportation and Storage; Accommodation and Food Service Activities; Information and Communication; Financial and Insurance Activities; Real Estate Activities; Business Activities; Public Administration; Defence and Compulsory Social Security; Education; Human Health and Social Work Activities; and Other Services Activities.*



- dan Jaminan Sosial Wajib; Jasa Pendidikan; Jasa Kesehatan dan Kegiatan Sosial; dan Jasa lainnya.
4. PDB menurut pengeluaran mengalami perubahan klasifikasi dimana pengeluaran konsumsi Lembaga Non Profit yang Melayani Rumah Tangga (LNPR) yang sebelumnya termasuk bagian dari pengeluaran konsumsi rumah tangga menjadi komponen terpisah. Sehingga klasifikasi PDB menurut pengeluaran dirinci menjadi 7 komponen yaitu komponen pengeluaran konsumsi rumah tangga, pengeluaran konsumsi LNPR, pengeluaran konsumsi pemerintah, pembentukan modal tetap bruto, perubahan inventori, ekspor barang dan jasa, dan impor barang dan jasa.
 5. Pengeluaran konsumsi rumah tangga mencakup berbagai pengeluaran konsumsi akhir rumah tangga atas barang dan jasa untuk memenuhi kebutuhan individu ataupun kelompok secara langsung. Pengeluaran rumah tangga di sini mencakup makanan dan minuman selain restoran; pakaian, alas kaki dan jasa perawatannya; perumahan dan perlengkapan rumah tangga; kesehatan dan pendidikan; transportasi dan komunikasi; restoran dan hotel serta lainnya.
 6. Pengeluaran Konsumsi Pemerintah terdiri dari Pengeluaran Konsumsi Individu
4. *GDP by expenditure classification changes where consumption expenditure Non-profit Institutions Serving Households (NPISH) previously included as part of household consumption expenditure is taken out into separate component. So that, GDP by type of expenditures is classified into: household consumption expenditure, NPISH consumption expenditure, government consumption expenditure, gross fixed capital formation, changes in inventories, exports of goods and services, and imports of goods and services.*
 5. *Household consumption expenditures consist of expenditures incurred by households, which are used for both individual or collective needs. Household consumptions are classified into food and beverages other than restaurants; clothing, footwear, and related maintenance services; housing and household equipment; health and education; transport and communication; restaurants and hotels; and others.*
 6. *Government consumption expenditure consists of Individual Consumption Expenditure*



dan Pengeluaran Konsumsi Kolektif. Barang dan jasa individu merupakan barang dan jasa privat, dimana ciri-ciri barang privat adalah a) Scarcity, yaitu ada kelangkaan/keterbatasan dalam jumlah; b) Excludable consumption, yaitu konsumsi suatu barang dapat dibatasi hanya pada mereka yang memenuhi persyaratan tertentu (biasanya harga); c) Rivalrous competition, yaitu konsumsi oleh satu konsumen akan mengurangi atau menghilangkan kesempatan pihak lain untuk melakukan hal serupa. Contoh barang dan jasa yang dihasilkan pemerintah dan tergolong sebagai barang dan jasa individu adalah jasa pelayanan kesehatan pemerintah di rumah sakit/puskesmas dan jasa pendidikan di sekolah/universitas negeri. Sedangkan barang dan jasa kolektif ekuivalen dengan barang publik yang memiliki ciri a) Non rivalry, yaitu penggunaan satu konsumen terhadap suatu barang tidak mengurangi kesempatan konsumen lain untuk juga mengkonsumsi barang tersebut; b) Non excludable, yaitu apabila suatu barang publik tersedia, maka tidak ada yang dapat menghalangi siapapun untuk memperoleh manfaat dari barang tersebut atau dengan kata lain setiap orang memiliki akses ke barang tersebut. Contoh barang dan jasa yang dihasilkan

and Collective Consumption Expenditure. Individual goods and services are private goods and services, which the characteristics of private goods is a) Scarcity, that there is a scarcity/limited in number; b) Excludable consumption, the consumption of goods can be limited only to those who meet certain requirements (usually the price); c) Rivalrous competition, ie consumption by the consumer will reduce or eliminate the chance of another party to do so. Examples of goods and services produced by government and classified as goods and services of individuals is the government health services in hospitals/health centers and education services in schools/universities. Collective goods and services equivalent to public goods characterized by a) Non-rivalry, namely the use of a consumer for an item does not reduce the chance of another consumer to also consume goods; b) Non-excludable, i.e. when a public good available, then nothing can hinder anyone to benefit from the goods or in other words everyone has access to the goods. Examples of goods and services produced by government and classified as collective goods and services is carried military defense services and the police's security.



pemerintah dan tergolong sebagai barang dan jasa kolektif adalah jasa pertahanan yang dilakukan TNI dan keamanan yang dilakukan kepolisian.

7. Produk Domestik Bruto maupun agregat turunannya disajikan dalam 2 (dua) versi penilaian, yaitu atas dasar "harga berlaku" dan atas dasar "harga konstan". Disebut sebagai harga berlaku karena seluruh agregat dinilai dengan menggunakan harga pada tahun berjalan, sedangkan harga konstan penilaiannya didasarkan kepada harga satu tahun dasar tertentu, dalam publikasi ini digunakan harga tahun 2010.
 8. Laju pertumbuhan Produk Domestik Bruto diperoleh dari perhitungan PDB atas dasar harga konstan. Diperoleh dengan cara mengurangi nilai PDB pada tahun ke-n terhadap nilai pada tahun ke n-1 (tahun sebelumnya), dibagi dengan nilai pada tahun ke n-1, dikalikan dengan 100 persen. Laju pertumbuhan menunjukkan perkembangan agregat pendapatan dari satu waktu tertentu terhadap waktu sebelumnya. Laju pertumbuhan ini biasa dikenal juga sebagai pertumbuhan ekonomi.
7. *GDP and its aggregations are presented in two forms: at current market prices and at constant base year market prices. In presenting current market prices, all aggregates are valued at current market prices, while base year constant market prices are shown by valuing all aggregates at fixed base year prices. Year of 2010 is used as the base year in this publication.*
 8. *Growth rate of Gross Domestic Product is derived from GDP at constant market prices. It is obtained by subtracting the value of GDP year n with the value of GDP year n-1, divided by the value of GDP year n-1 then multiplied by 100 percent. The growth rate of GDP explains the income growth during the given period.*

**ULASAN**

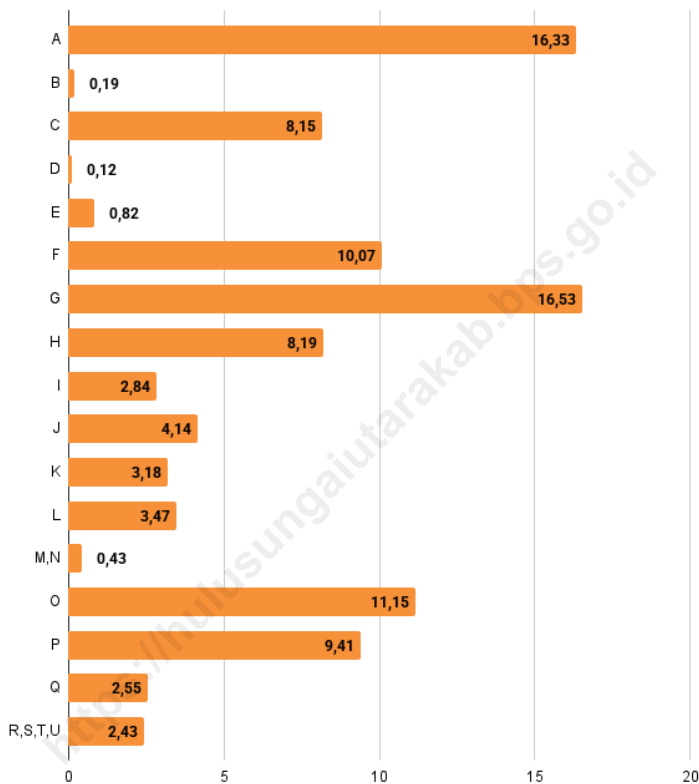
Pada tahun 2025, Produk Domestik Regional Bruto (PDRB) Atas Dasar Harga Berlaku (ADHB) Kabupaten Hulu Sungai Utara mencapai 7.160,07 miliar rupiah. Penyumbang terbesar berasal dari kategori perdagangan besar dan eceran; reparasi mobil dan sepeda motor yang mencapai 16,53 persen atau setara dengan 1.183,46 miliar rupiah. Kemudian disusul oleh kategori pertanian, kehutanan, dan perikanan sebesar 16,33 persen atau setara dengan 1.168,90 miliar rupiah.

Hampir semua kategori mengalami pertumbuhan positif. Kategori yang pertumbuhannya paling cepat adalah Penyediaan Akomodasi dan Makan Minum yang mencapai 10,03 persen.

DESCRIPTION

In 2025, the Gross Regional Domestic Product (GRDP) Based on the Current Price (ADHB) of Hulu Sungai Utara Regency reached 7,160.07 billion rupiah. The biggest contributor came from wholesale and retail trade, car and motorcycle repairs category which reached 16.53 percent or equivalent to 1,183.46 billion rupiah. Then followed by the agriculture, forestry and fisheries category at 16,33 percent or equivalent to 1,168.90 billion rupiah.

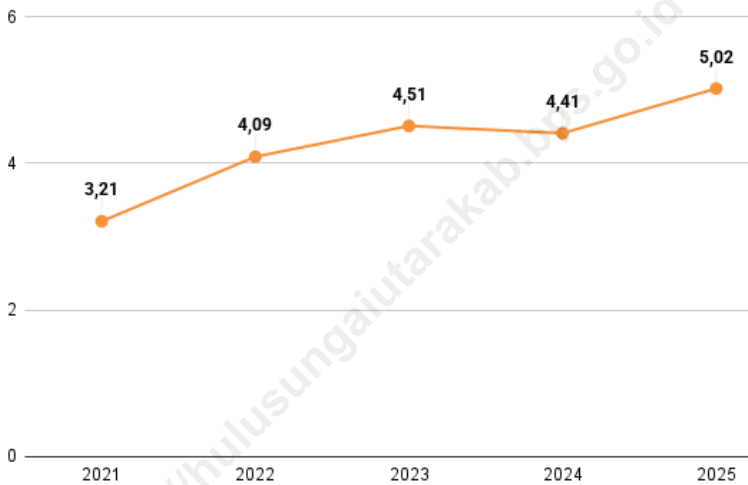
Almost all categories experienced positive growth. The category with the fastest growth was the accommodation and food service activities which reached 10.03 percent.



Sumber/Source: Badan Pusat Statistik Kabupaten Hulu Sungai Utara/BPS-Statistics of Hulu Sungai Utara Regency

Gambar
Figures 12.1

Distribusi Persentase Produk Domestik Regional Bruto Atas Dasar Harga Berlaku, 2025
Percentage Distribution of Gross Regional Domestic Product at Current Market Prices, 2025



Sumber/Source: Badan Pusat Statistik Kabupaten Hulu Sungai Utara/BPS-Statistics of Hulu Sungai Utara Regency

Gambar
Figures 12.2

Laju Pertumbuhan Produk Domestik Regional Bruto Atas Dasar Harga Konstan 2010 (persen), 2021–2025
Growth Rate of Gross Regional Domestic Product at 2010 Constant Market Prices (percent), 2021–2025



Tabel
Table 12.1.

**Produk Domestik Regional Bruto Atas Dasar Harga
Berlaku Menurut Lapangan Usaha di Kabupaten Hulu
Sungai Utara (miliar rupiah), 2021–2025**
**Gross Regional Domestic Product at Current Market Prices
by Industry in Hulu Sungai Utara Regency (billion rupiahs),
2021–2025**

Lapangan Usaha/Industry	2021	2022	2023	2024*	2025**
(1)	(2)	(3)	(4)	(5)	(6)
A Pertanian, Kehutanan, dan Perikanan/ <i>Agriculture, Forestry, and Fishing</i>	864,36	907,00	998,92	1.046,48	1.168,90
B Pertambangan dan Penggalian/ <i>Mining and Quarrying</i>	11,06	11,92	12,41	12,89	13,67
C Industri Pengolahan/ <i>Manufacturing</i>	498,05	522,16	508,66	536,61	583,45
D Pengadaan Listrik dan Gas/ <i>Electricity and Gas</i>	6,21	6,75	7,41	8,22	8,95
E Pengadaan Air; Pengelolaan Sampah, Limbah, dan Daur Ulang/ <i>Water Supply; Sewerage, Waste Management, and Remediation Activities</i>	43,83	47,03	50,45	55,05	58,55
F Konstruksi/ <i>Construction</i>	534,15	614,64	656,78	671,43	721,37
G Perdagangan Besar dan Eceran; Reparasi Mobil dan Sepeda Motor/ <i>Wholesale and Retail Trade; Repair of Motor Vehicles and Motorcycles</i>	784,13	883,00	997,92	1.094,79	1.183,46
H Transportasi dan Pergudangan/ <i>Transportation and Storage</i>	372,10	413,93	469,96	534,27	586,43
I Penyediaan Akomodasi dan Makan Minum/ <i>Accommodation and Food Service Activities</i>	139,82	154,50	167,24	182,62	203,65
J Informasi dan Komunikasi/ <i>Information and Communication</i>	217,64	236,84	254,38	272,19	296,52



Lanjutan Tabel/*Continued Table* 12.1

Lapangan Usaha/ <i>Industry</i>		2021	2022	2023	2024*	2025**
(1)		(2)	(3)	(4)	(5)	(6)
K	Jasa Keuangan dan Asuransi/ <i>Financial and Insurance Activities</i>	168,71	175,19	196,28	212,40	227,51
L	Real Estat/ <i>Real Estate Activities</i>	184,43	200,16	213,64	229,96	248,26
M,N	Jasa Perusahaan/ <i>Business Activities</i>	20,90	23,57	25,93	27,77	30,90
O	Administrasi Pemerintahan, Pertahanan, dan Jaminan Sosial Wajib/ <i>Public Administration and Defence; Compulsory Social Security</i>	648,33	656,50	698,32	780,55	798,41
P	Jasa Pendidikan/ <i>Education</i>	505,97	537,50	563,77	620,34	673,87
Q	Jasa Kesehatan dan Kegiatan Sosial/ <i>Human Health and Social Work Activities</i>	137,25	150,04	161,99	171,58	182,49
R,S,T,U	Jasa Lainnya/ <i>Other Services Activities</i>	116,50	130,05	144,24	160,62	173,68
Produk Domestik Regional Bruto/<i>Gross Regional Domestic Product</i>		5.253,45	5.670,77	6.128,32	6.617,77	7.160,07

Sumber/*Source*: BPS, berbagai sensus, survei dan sumber lain/*BPS-Statistics Indonesia, various census, survey, and other sources*



Tabel
Table 12.2

Produk Domestik Regional Bruto Atas Dasar Harga Konstan 2010 Menurut Lapangan Usaha di Kabupaten Hulu Sungai Utara (miliar rupiah), 2021–2025
Gross Regional Domestic Product at 2010 Constant Market Prices by Industry in Hulu Sungai Utara Regency (billion rupiahs), 2021–2025

Lapangan Usaha/ <i>Industry</i>	2021	2022	2023	2024*	2025**
(1)	(2)	(3)	(4)	(5)	(6)
A Pertanian, Kehutanan, dan Perikanan/ <i>Agriculture, Forestry, and Fishing</i>	555,71	555,53	586,81	604,75	648,71
B Pertambangan dan Penggalian/ <i>Mining and Quarrying</i>	7,55	7,88	7,97	8,03	8,28
C Industri Pengolahan/ <i>Manufacturing</i>	324,67	334,47	336,88	343,27	357,43
D Pengadaan Listrik dan Gas/ <i>Electricity and Gas</i>	3,62	3,89	4,23	4,56	4,91
E Pengadaan Air; Pengelolaan Sampah, Limbah, dan Daur Ulang/ <i>Water Supply; Sewerage, Waste Management, and Remediation Activities</i>	30,90	32,82	34,50	36,25	37,87
F Konstruksi/ <i>Construction</i>	353,65	381,55	398,81	407,16	418,22
G Perdagangan Besar dan Eceran; Reparasi Mobil dan Sepeda Motor/ <i>Wholesale and Retail Trade; Repair of Motor Vehicles and Motorcycles</i>	485,54	522,33	552,09	578,90	604,99
H Transportasi dan Pergudangan/ <i>Transportation and Storage</i>	250,68	265,33	277,12	290,30	308,24
I Penyediaan Akomodasi dan Makan Minum/ <i>Accommodation and Food Service Activities</i>	94,14	100,94	108,06	117,09	128,84
J Informasi dan Komunikasi/ <i>Information and Communication</i>	169,12	179,33	189,24	197,51	213,55



Lanjutan Tabel/*Continued Table* 12.2

Lapangan Usaha/ <i>Industry</i>		2021	2022	2023	2024*	2025**
(1)		(2)	(3)	(4)	(5)	(6)
K	Jasa Keuangan dan Asuransi/ <i>Financial and Insurance Activities</i>	103,09	101,34	111,45	118,44	124,97
L	Real Estat/ <i>Real Estate Activities</i>	130,16	138,53	146,30	153,01	160,10
M,N	Jasa Perusahaan/ <i>Business Activities</i>	12,69	13,55	14,46	15,15	16,23
O	Administrasi Pemerintahan, Pertahanan, dan Jaminan Sosial Wajib/ <i>Public Administration and Defence; Compulsory Social Security</i>	394,81	392,12	401,26	427,22	436,45
P	Jasa Pendidikan/ <i>Education</i>	335,04	350,03	360,79	382,15	398,83
Q	Jasa Kesehatan dan Kegiatan Sosial/ <i>Human Health and Social Work Activities</i>	86,27	92,27	97,11	101,15	106,03
R,S,T,U	Jasa Lainnya/ <i>Other Services Activities</i>	71,87	76,61	81,35	87,03	92,87
Produk Domestik Regional Bruto/<i>Gross Regional Domestic Product</i>		3.409,50	3.548,52	3.708,42	3.871,97	4.066,51

Sumber/*Source*: BPS, berbagai sensus, survei dan sumber lain/*BPS-Statistics Indonesia, various census, survey, and other sources*



Tabel
Table 12.3

Distribusi Persentase Produk Domestik Regional Bruto Atas Dasar Harga Berlaku Menurut Lapangan Usaha di Kabupaten Hulu Sungai Utara (persen), 2021–2025
Percentage Distribution of Gross Regional Domestic Product at Current Market Prices by Industry in Hulu Sungai Utara Regency (percent), 2021–2025

Lapangan Usaha/ <i>Industry</i>	2021	2022	2023	2024*	2025**
(1)	(2)	(3)	(4)	(5)	(6)
A Pertanian, Kehutanan, dan Perikanan/ <i>Agriculture, Forestry, and Fishing</i>	16,45	15,99	16,30	15,81	16,33
B Pertambangan dan Penggalian/ <i>Mining and Quarrying</i>	0,21	0,21	0,20	0,19	0,19
C Industri Pengolahan/ <i>Manufacturing</i>	9,48	9,21	8,30	8,11	8,15
D Pengadaan Listrik dan Gas/ <i>Electricity and Gas</i>	0,12	0,12	0,12	0,12	0,12
E Pengadaan Air; Pengelolaan Sampah, Limbah, dan Daur Ulang/ <i>Water Supply; Sewerage, Waste Management, and Remediation Activities</i>	0,83	0,83	0,82	0,83	0,82
F Konstruksi/ <i>Construction</i>	10,17	10,84	10,72	10,15	10,07
G Perdagangan Besar dan Eceran; Reparasi Mobil dan Sepeda Motor/ <i>Wholesale and Retail Trade; Repair of Motor Vehicles and Motorcycles</i>	14,93	15,57	16,28	16,54	16,53
H Transportasi dan Pergudangan/ <i>Transportation and Storage</i>	7,08	7,30	7,67	8,07	8,19
I Penyediaan Akomodasi dan Makan Minum/ <i>Accommodation and Food Service Activities</i>	2,66	2,72	2,73	2,76	2,84
J Informasi dan Komunikasi/ <i>Information and Communication</i>	4,14	4,18	4,15	4,11	4,14
K Jasa Keuangan dan Asuransi/ <i>Financial and Insurance Activities</i>	3,21	3,09	3,20	3,21	3,18



Lanjutan Tabel/*Continued Table* 12.3

Lapangan Usaha/ <i>Industry</i>		2021	2022	2023	2024*	2025**
(1)		(2)	(3)	(4)	(5)	(6)
L	Real Estat/ <i>Real Estate Activities</i>	3,50	3,51	3,49	3,47	3,47
M,N	Jasa Perusahaan/ <i>Business Activities</i>	0,40	0,40	0,42	0,42	0,43
O	Administrasi Pemerintahan, Pertahanan, dan Jaminan Sosial Wajib/ <i>Public Administration and Defence; Compulsory Social Security</i>	12,57	12,34	11,40	11,79	11,15
P	Jasa Pendidikan/ <i>Education</i>	9,70	9,63	9,20	9,37	9,41
Q	Jasa Kesehatan dan Kegiatan Sosial/ <i>Human Health and Social Work Activities</i>	2,40	2,61	2,64	2,59	2,55
R,S,T,U	Jasa Lainnya/ <i>Other Services Activities</i>	2,21	2,22	2,35	2,43	2,43
Produk Domestik Regional Bruto/<i>Gross Regional Domestic Product</i>		100,00	100,00	100,00	100,00	100,00

Sumber/*Source*: BPS, berbagai sensus, survei dan sumber lain/*BPS-Statistics Indonesia, various census, survey, and other sources*



Tabel
Table 12.4

Laju Pertumbuhan Produk Domestik Regional Bruto Atas Dasar Harga Konstan 2010 Menurut Lapangan Usaha di Kabupaten Hulu Sungai Utara (persen), 2021–2025
Growth Rate of Gross Regional Domestic Product at 2010 Constant Market Prices by Industry in Hulu Sungai Utara Regency (percent), 2021–2025

Lapangan Usaha/ <i>Industry</i>	2021	2022	2023	2024*	2025**
(1)	(2)	(3)	(4)	(5)	(6)
A Pertanian, Kehutanan, dan Perikanan/ <i>Agriculture, Forestry, and Fishing</i>	1,55	-0,03	5,63	3,06	7,27
B Pertambangan dan Penggalian/ <i>Mining and Quarrying</i>	3,00	4,36	1,09	0,83	3,08
C Industri Pengolahan/ <i>Manufacturing</i>	2,67	3,20	0,72	1,90	4,12
D Pengadaan Listrik dan Gas/ <i>Electricity and Gas</i>	4,62	7,48	8,74	7,78	7,62
E Pengadaan Air; Pengelolaan Sampah, Limbah, dan Daur Ulang/ <i>Water Supply; Sewerage, Waste Management, and Remediation Activities</i>	5,00	6,21	5,12	5,06	4,48
F Konstruksi/ <i>Construction</i>	3,19	7,89	4,52	2,09	2,72
G Perdagangan Besar dan Eceran; Reparasi Mobil dan Sepeda Motor/ <i>Wholesale and Retail Trade; Repair of Motor Vehicles and Motorcycles</i>	4,60	7,58	5,70	4,86	4,51
H Transportasi dan Pergudangan/ <i>Transportation and Storage</i>	2,13	5,84	4,44	4,76	6,18
I Penyediaan Akomodasi dan Makan Minum/ <i>Accommodation and Food Service Activities</i>	3,35	7,22	7,05	8,36	10,03
J Informasi dan Komunikasi/ <i>Information and Communication</i>	7,87	6,04	5,52	4,37	8,12
K Jasa Keuangan dan Asuransi/ <i>Financial and Insurance Activities</i>	0,89	-1,69	9,97	6,27	5,51
L Real Estat/ <i>Real Estate Activities</i>	3,82	6,43	5,61	4,59	4,63



Lanjutan Tabel/*Continued Table* 12.4

Lapangan Usaha/ <i>Industry</i>		2021	2022	2023	2024*	2025**
(1)		(2)	(3)	(4)	(5)	(6)
M,N	Jasa Perusahaan/ <i>Business Activities</i>	3,99	6,79	6,68	4,78	7,16
O	Administrasi Pemerintahan, Pertahanan, dan Jaminan Sosial Wajib/ <i>Public Administration and Defence; Compulsory Social Security</i>	2,40	-0,68	2,33	6,47	2,16
P	Jasa Pendidikan/ <i>Education</i>	2,79	4,47	3,07	5,92	4,37
Q	Jasa Kesehatan dan Kegiatan Sosial/ <i>Human Health and Social Work Activities</i>	10,93	6,96	5,25	4,15	4,83
R,S,T,U	Jasa Lainnya/ <i>Other Services Activities</i>	2,18	6,60	6,19	6,98	6,71
Produk Domestik Regional Bruto/<i>Gross Regional Domestic Product</i>		3,21	4,09	4,51	4,41	5,02

Sumber/*Source*: BPS, berbagai sensus, survei dan sumber lain/*BPS-Statistics Indonesia, various census, survey, and other sources*



Tabel
Table 12.5

Produk Domestik Regional Bruto Kabupaten Hulu Sungai Utara Atas Dasar Harga Berlaku Menurut Jenis Pengeluaran (miliar rupiah), 2021–2025
Gross Regional Domestic Product of Hulu Sungai Utara Regency at Current Market Prices by Type of Expenditure (billion rupiahs), 2021–2025

Jenis Pengeluaran Type of Expenditure	2021	2022	2023	2024*	2025**
(1)	(2)	(3)	(4)	(5)	(6)
Pengeluaran Konsumsi Rumah Tangga <i>Household Consumption Expenditure</i>	4.442,95	5.005,46	5.486,35	5.981,87	6.353,58
Pengeluaran Konsumsi LNPRT <i>NPISH Consumption Expenditure</i>	130,48	142,98	160,63	185,79	199,76
Pengeluaran Konsumsi Pemerintah <i>Government Consumption Expenditure</i>	1.295,30	1.327,86	1.427,46	1.585,50	1.657,50
Pembentukan Modal Tetap Bruto <i>Gross Fixed Capital Formation</i>	1.418,40	1.595,15	1.744,62	1.861,92	2.010,89
Perubahan Inventori <i>Changes in Inventories</i>	–	–0,05	–0,01	–0,31	0,13
Net Ekspor Barang dan Jasa <i>Net Exports of Goods and Services</i>	–2.033,68	–2.400,64	–2.690,74	–2.997,00	–3.061,81
Produk Domestik Regional Bruto Gross Regional Domestic Product	5.253,45	5.670,77	6.128,32	6.617,77	7.160,07

Sumber/Source: BPS, berbagai sensus, survei dan sumber lain/BPS-Statistics Indonesia, various census, survey, and other sources

Tabel
Table 12.6**Produk Domestik Regional Bruto Kabupaten Hulu Sungai Utara Atas Dasar Harga Konstan 2010 Menurut Pengeluaran (miliar rupiah), 2021–2025**
Gross Regional Domestic Product of Hulu Sungai Utara Regency at 2010 Constant Market Prices by Type of Expenditure (billion rupiahs), 2021–2025

Jenis Pengeluaran Type of Expenditure	2021	2022	2023	2024*	2025**
(1)	(2)	(3)	(4)	(5)	(6)
Pengeluaran Konsumsi Rumah Tangga <i>Household Consumption Expenditure</i>	3.068,14	3.217,84	3.375,63	3.559,45	3.733,55
Pengeluaran Konsumsi LNPRT <i>NPISH Consumption Expenditure</i>	81,98	85,99	91,45	103,20	108,99
Pengeluaran Konsumsi Pemerintah <i>Government Consumption Expenditure</i>	758,99	744,41	772,07	797,73	821,70
Pembentukan Modal Tetap Bruto <i>Gross Fixed Capital Formation</i>	912,80	974,58	1.024,54	1.067,28	1.111,85
Perubahan Inventori <i>Changes in Inventories</i>	–	-0,03	-0,01	-0,19	0,07
Net Ekspor Barang dan Jasa <i>Net Exports of Goods and Services</i>	-1.412,40	-1.474,27	-1.555,25	-1.655,50	-1.709,65
Produk Domestik Regional Bruto Gross Regional Domestic Product	3.409,50	3.548,52	3.708,42	3.871,97	4.066,51

Sumber/Source: BPS, berbagai sensus, survei dan sumber lain/BPS-Statistics Indonesia, various census, survey, and other sources



Tabel
Table 12.7

Distribusi Persentase Produk Domestik Regional Bruto di Kabupaten Hulu Sungai Utara Atas Dasar Harga Konstan 2010 Menurut Pengeluaran (miliar rupiah), 2021–2025
Percentage Distribution of Gross Regional Domestic Product of Hulu Sungai Utara Regency at 2010 Constant Market Prices by Type of Expenditure (billion rupiahs), 2021–2025

Pengeluaran Expenditure	2021	2022	2023	2024*	2025**
(1)	(2)	(3)	(4)	(5)	(6)
Pengeluaran Konsumsi Rumah Tangga <i>Household Consumption Expenditure</i>	84,57	88,27	89,52	90,39	88,74
Pengeluaran Konsumsi LNPRT <i>NPISH Consumption Expenditure</i>	2,48	2,52	2,62	2,81	2,79
Pengeluaran Konsumsi Pemerintah <i>Government Consumption Expenditure</i>	24,66	23,42	23,29	23,96	23,15
Pembentukan Modal Tetap Bruto <i>Gross Fixed Capital Formation</i>	27,00	28,13	28,47	28,14	28,08
Perubahan Inventori <i>Changes in Inventories</i>	–	–	–	–	–
Net Ekspor Barang dan Jasa <i>Net Exports of Goods and Services</i>	-38,71	-42,33	-43,91	-45,29	-42,76
Produk Domestik Regional Bruto Gross Regional Domestic Product	100,00	100,00	100,00	100,00	100,00

Sumber/Source: BPS, berbagai sensus, survei dan sumber lain/BPS-Statistics Indonesia, various census, survey, and other sources

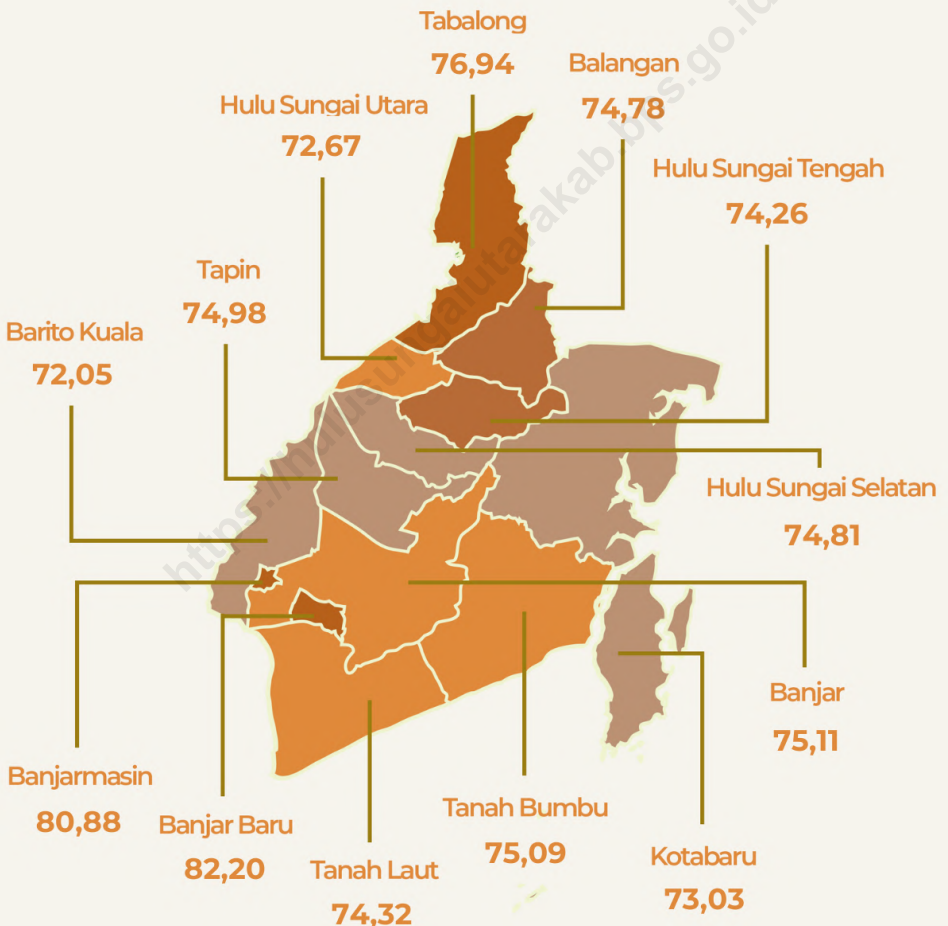
Tabel
Table 12.8**Laju Pertumbuhan Produk Domestik Regional Bruto di Kabupaten Hulu Sungai Utara Atas Dasar Harga Konstan 2010 Menurut Pengeluaran (miliar rupiah), 2021–2025**
Percentage Distribution of Gross Regional Domestic Product of Hulu Sungai Utara Regency at 2010 Constant Market Prices by Type of Expenditure (billion rupiahs), 2021–2025

Pengeluaran Expenditure	2021	2022	2023	2024*	2025**
(1)	(2)	(3)	(4)	(5)	(6)
Pengeluaran Konsumsi Rumah Tangga <i>Household Consumption Expenditure</i>	1,03	4,88	4,90	5,45	4,89
Pengeluaran Konsumsi LNPRT <i>NPISH Consumption Expenditure</i>	2,96	4,90	6,35	12,86	5,61
Pengeluaran Konsumsi Pemerintah <i>Government Consumption Expenditure</i>	4,44	-1,92	3,71	3,32	3,01
Pembentukan Modal Tetap Bruto <i>Gross Fixed Capital Formation</i>	2,78	6,77	5,13	4,17	4,18
Perubahan Inventori <i>Changes in Inventories</i>
Net Ekspor Barang dan Jasa <i>Net Exports of Goods and Services</i>	1,10	-4,38	-5,49	-6,45	-3,27
Produk Domestik Regional Bruto Gross Regional Domestic Product	3,21	4,08	4,51	4,41	5,02

Sumber/Source: BPS, berbagai sensus, survei dan sumber lain/BPS-Statistics Indonesia, various census, survey, and other sources

Indeks Pembangunan Manusia Menurut Kabupaten/Kota di Provinsi Kalimantan Selatan

*Human Development Index by Regency/Municipality
in Kalimantan Selatan Province*





ULASAN

Berdasarkan hasil Proyeksi Penduduk Indonesia 2020–2050, jumlah penduduk Provinsi Kalimantan Selatan pada tahun 2026 mencapai 4.323,33 ribu jiwa. Penduduk Kota Banjarmasin menjadi penyumbang terbesar dengan proporsi sebesar 15,51 persen. Proporsi penduduk paling sedikit adalah Kabupaten Balangan, sebesar 3,24 persen. Sedangkan Kabupaten Hulu Sungai Utara menjadi kabupaten dengan penduduk paling sedikit ketiga di Kalimantan Selatan dengan jumlah penduduk sebesar 239,64 ribu penduduk.

Pada tahun 2025, sebagian besar kabupaten/kota di Provinsi Kalimantan Selatan mengalami pertumbuhan ekonomi. Pertumbuhan ekonomi tertinggi terjadi di Kota Banjar Baru, yaitu sebesar 6,49 persen. Sementara itu, Kabupaten Hulu Sungai Utara berada di urutan ke sembilan dengan pertumbuhan ekonomi sebesar 5,02 persen.

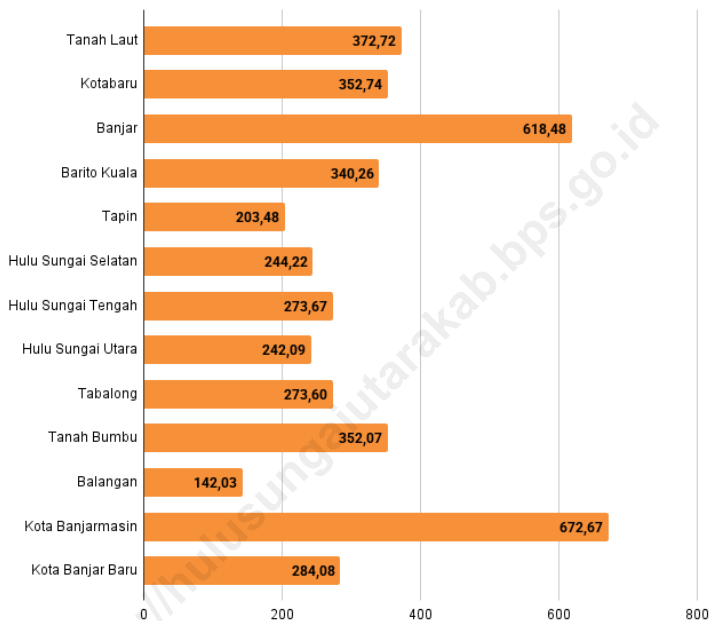
Secara umum, Indeks Pembangunan Manusia (IPM) pada tahun 2025 mengalami peningkatan di seluruh kabupaten/kota di Provinsi Kalimantan Selatan. IPM tertinggi dicatatkan di Kota Banjarbaru dengan nilai 82,20. Sementara itu, Kabupaten Barito Kuala mencatatkan IPM terendah di provinsi ini, yaitu sebesar 72,05. Meskipun demikian, Kabupaten Barito Kuala tetap menunjukkan peningkatan IPM dari 71,40 pada tahun 2024 menjadi 72,05 pada tahun 2025.

DESCRIPTION

Based on the Indonesia Population Projection 2020–2050, the total population of South Kalimantan Province in 2026 reach 4,372.11 thousand people. Banjarmasin Municipality contributed the largest share, accounting for 15.39 percent of the provincial population, equivalent to 672.67 thousand people. In contrast, Balangan Regency had the smallest proportion at 3.25 percent, or 142.03 thousand people. Hulu Sungai Utara Regency ranked as the third least populous regency in South Kalimantan, with a population of 242.09 thousand people.

In 2025, all regency/municipality in Kalimantan Selatan Province was experience positive economic growth. The highest economic growth occurred in Banjar Baru Regency, amounting to 6.49 percent. Meanwhile, Hulu Sungai Utara Regency is in the ninth place with economic growth of 5.02 percent.

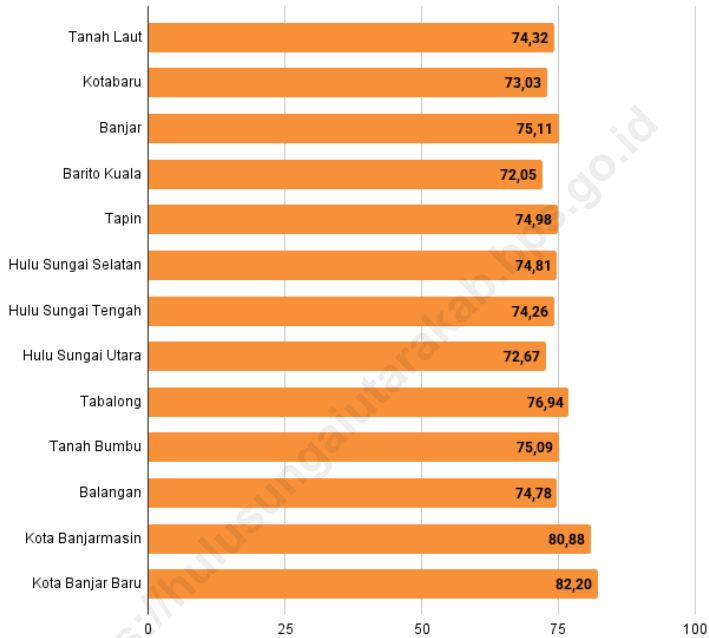
In general, the Human Development Index (HDI) improved across all 13 regencies/municipalities in South Kalimantan Province in 2025. The highest HDI was recorded in Banjarbaru Municipality at 82.20, reflecting a very high level of human development. Meanwhile, Barito Kuala Regency recorded the lowest HDI in the province at 72.05. Despite this, Barito Kuala Regency show positive progress, with its HDI increasing from 71.40 in 2024 to 72.05 in 2025.



Sumber/Source: BPS, www.kalsel.bps.go.id/BPS-Statistics, www.kalsel.bps.go.id

Gambar
Figures 13.1

Jumlah Penduduk Menurut Kabupaten/Kota di Provinsi Kalimantan Selatan, 2025
Population by Regency/Municipality in Kalimantan Selatan Province, 2025



Sumber/Source: BPS, www.kalsel.bps.go.id/BPS-Statistics, www.kalsel.bps.go.id

Gambar
Figures 13.2

**Indeks Pembangunan Manusia Menurut Kabupaten/
Kota di Provinsi Kalimantan Selatan, 2025**
*Human Development Index by Regency/Municipality in
Kalimantan Selatan Province, 2025*



Tabel
Table 13.1

Jumlah Penduduk Menurut Kabupaten/Kota di Provinsi Kalimantan Selatan (ribu jiwa), 2022–2026
Population by Regency/Municipality in Kalimantan Selatan Province (thousand people), 2022–2026

Kabupaten/Kota Regency/Municipality	2022	2023	2024	2025	2026
(1)	(2)	(3)	(4)	(5)	(6)
Tanah Laut	356,76	360,93	364,98	368,91	372,72
Kotabaru	334,34	339,06	343,68	348,25	352,74
Banjjar	582,25	591,51	600,64	609,64	618,48
Barito Kuala	321,51	326,28	330,99	335,65	340,26
Tapin	194,02	196,47	198,87	201,20	203,48
Hulu Sungai Selatan	233,15	235,98	238,78	241,53	244,22
Hulu Sungai Tengah	263,58	266,20	268,75	271,23	273,67
Hulu Sungai Utara	231,85	234,51	237,11	239,64	242,09
Tabalong	259,84	263,40	266,89	270,30	273,60
Tanah Bumbu	332,18	337,33	342,36	347,26	352,07
Balangan	134,08	136,12	138,12	140,09	142,03
Kota Banjarmasin	663,87	666,44	668,76	670,84	672,67
Kota Banjar Baru	262,74	268,11	273,47	278,80	284,08
Kalimantan Selatan	4.170,17	4.222,33	4.273,40	4.323,33	4.372,11

Sumber/Source: BPS, Proyeksi Penduduk Indonesia 2020–2050 Hasil Sensus Penduduk 2020 (Pertengahan tahun/Juni)/BPS-Statistics Indonesia, 2020–2050 Indonesia population projection result of 2020 Population Census (mid year/June)



Tabel
Table 13.2

Laju Pertumbuhan Produk Domestik Regional Bruto Atas Dasar Harga Konstan 2010 Menurut Kabupaten/Kota di Provinsi Kalimantan Selatan (persen), 2021–2025
Rate of Growth of Gross Regional Domestic Products at 2010 Constant Market Prices by Regency/Municipality in Kalimantan Selatan Province (percent), 2021–2025

Kabupaten/Kota Regency/Municipality	2021	2022	2023	2024*	2025**
(1)	(2)	(3)	(4)	(5)	(6)
Tanah Laut	3,47	5,12	4,78	5,01	5,14
Kotabaru	3,35	4,58	4,29	5,30	5,34
Banjjar	3,21	4,48	4,35	4,75	5,07
Barito Kuala	3,17	3,59	4,07	5,01	5,27
Tapin	3,43	4,91	4,88	4,87	4,24
Hulu Sungai Selatan	4,19	4,02	5,27	5,14	5,11
Hulu Sungai Tengah	3,01	3,92	4,11	4,95	5,01
Hulu Sungai Utara	3,21	4,08	4,51	4,41	5,02
Tabalong	3,27	5,29	4,90	4,87	4,69
Tanah Bumbu	4,23	5,45	4,84	4,82	5,52
Balangan	3,27	5,24	4,17	4,15	4,51
Kota Banjarmasin	3,41	5,69	5,62	5,63	5,66
Kota Banjar Baru	3,33	7,93	6,81	6,71	6,49
Kalimantan Selatan	3,48	5,11	4,84	5,06	5,22

Catatan/Note: *Angka Sementara
** Angka Sangat Sementara

Sumber/Source: Badan Pusat Statistik

Tabel
Table 13.3**Jumlah Penduduk Miskin Menurut Kabupaten/Kota di
Provinsi Kalimantan Selatan (ribu jiwa), 2021–2025**
**Number of Poor Population by Regency/Municipality in
Kalimantan Selatan Province (thousand people), 2021–
2025**

Kabupaten/Kota Regency/Municipality	2021	2022	2023	2024	2025
(1)	(2)	(3)	(4)	(5)	(6)
Tanah Laut	15,86	13,54	13,22	13,40	10,83
Kotabaru	16,83	15,07	15,32	15,98	15,89
Banjar	18,07	16,71	14,77	14,46	16,92
Barito Kuala	16,10	15,06	14,71	14,04	13,97
Tapin	6,93	6,98	6,22	6,55	5,77
Hulu Sungai Selatan	11,47	10,80	9,61	8,14	7,55
Hulu Sungai Tengah	16,77	16,14	16,01	16,03	13,94
Hulu Sungai Utara	16,19	15,50	15,02	13,93	11,71
Tabalong	16,13	15,24	15,15	14,97	12,50
Tanah Bumbu	18,92	17,22	17,17	14,68	13,81
Balangan	8,06	7,83	7,07	6,68	6,42
Kota Banjarmasin	34,84	34,01	33,47	33,38	33,16
Kota Banjar Baru	11,95	11,61	11,18	11,07	10,27
Kalimantan Selatan	208,11	195,70	188,93	183,31	172,72

Sumber/Source: BPS, Survei Sosial Ekonomi Nasional/BPS-Statistics Indonesia, National Socioeconomic Survey



Tabel
Table 13.4

**Indeks Pembangunan Manusia Menurut Kabupaten/Kota
di Provinsi Kalimantan Selatan, 2022–2025**
*Human Development Index by Regency/Municipality in
Kalimantan Selatan Province, 2022–2025*

Kabupaten/Kota Regency/Municipality	2021	2022	2023	2024	2025
(1)	(2)	(3)	(4)	(5)	(6)
Tanah Laut	71,86	72,33	72,98	73,42	74,32
Kotabaru	70,94	71,57	72,01	72,42	73,03
Banjar	72,4	73,25	74,01	74,41	75,11
Barito Kuala	69,08	69,87	70,67	71,40	72,05
Tapin	71,9	72,61	73,52	74,06	74,98
Hulu Sungai Selatan	71,93	72,47	73,21	73,95	74,81
Hulu Sungai Tengah	71,67	72,32	72,76	73,33	74,26
Hulu Sungai Utara	69,63	70,33	71,12	71,74	72,67
Tabalong	74,25	74,82	75,43	75,97	76,94
Tanah Bumbu	72,55	73,34	73,86	74,50	75,09
Balangan	71,58	72,2	72,97	73,83	74,78
Kota Banjarmasin	79,09	79,46	79,98	80,53	80,88
Kota Banjar Baru	80,41	80,82	81,25	81,65	82,20
Kalimantan Selatan	73,09	73,45	74,00	74,66	76,10

Catatan/Note: Metode baru perhitungan menggunakan Umur Harapan Hidup Hasil Long Form SP2020

Sumber/Source: BPS, Seri Berita Resmi Statistik Indeks Pembangunan Manusia/BPS-Statistics Indonesia, Series of Press Releases of Human Development Index



DAFTAR PUSTAKA REFERENCES

- Abdullah T. & A. Rauf. 2011. *Karakteristik Populasi dan Serangan Penggerek Jagung Asia, Ostrinia furnacalis (Lepidoptera: Pyralidae), dan Hubungannya dengan Kehilangan Hasil*. Jurnal Fitomedika 7(3): 175–181.
- Badan Ketahanan Pangan. 2019. *Neraca Bahan Makanan Indonesia 2019–2022*. Jakarta: Badan Ketahanan Pangan.
- Badan Ketahanan Pangan. 2024. *Analisis Ketersediaan Pangan Neraca Bahan Makanan Indonesia 2022–2024*. Jakarta: Badan Ketahanan Pangan.
- Badan Perlindungan Pekerja Migran Indonesia. 2023. *Peraturan Badan Perlindungan Pekerja Migran Indonesia Nomor 7 Tahun 2023 tentang Proses Sebelum Bekerja Bagi Calon Pekerja Migran Indonesia*. Jakarta.
- Badan Pusat Statistik & Kementerian Pertanian. 2016. *Pedoman Pengumpulan Data Statistik Pertanian (SP) Tanaman Pangan 2016*. Jakarta: Badan Pusat Statistik.
- Badan Pusat Statistik. 2019. *Konversi Gabah ke Beras Tahun 2019*. Jakarta: Badan Pusat Statistik.
- Badan Pusat Statistik. 2019. *Pedoman Pengumpulan Data Survei Ubinan Tanaman Pangan*. Jakarta: Badan Pusat Statistik.
- Badan Pusat Statistik. 2019. *Pedoman Teknis Pendataan Statistik Pertanian Tanaman Pangan Terintegrasi Dengan Metode Kerangka Sampel Area (KSA) 2019*. Jakarta: Badan Pusat Statistik.
- Badan Pusat Statistik. 2020. *Buku Pedoman Pelaksanaan Pendataan Statistik Pertanian Tanaman Pangan Terintegrasi dengan Metode Kerangka Sampel Area untuk Komoditas Jagung 2020*. Jakarta: Badan Pusat Statistik.
- Badan Pusat Statistik. 2020. *Pedoman Survei Harga Konsumen*. Jakarta: Badan Pusat Statistik.
- Badan Pusat Statistik. 2021. *Indeks Harga Perdagangan Besar Indonesia (2010=100) Tahun 2020*. Jakarta: Badan Pusat Statistik.
- Badan Pusat Statistik. 2021. *Klasifikasi Baku Lapangan Usaha Indonesia (KBLI) 2021*. Jakarta: Badan Pusat Statistik.
- Badan Pusat Statistik. 2021. *Pedoman Pelaksanaan Pencacahan Survei KSA 2021*. Jakarta: Badan Pusat Statistik.
- Badan Pusat Statistik. 2022. *Buku 3: Konsep dan Definisi Podes 2022*. Jakarta: Badan Pusat Statistik.
- Badan Pusat Statistik. 2022. *Buku 3: Konsep dan Definisi Podes 2022*. Jakarta: Direktorat Statistik Ketahanan Sosial, Badan Pusat Statistik.
- Badan Pusat Statistik. 2022. *Indeks Harga Perdagangan Besar Indonesia (2019=100) Tahun 2021*. Jakarta: Badan Pusat Statistik.
- Badan Pusat Statistik. 2022. *Pedoman Pengumpulan Data Statistik Perikanan*. Jakarta: Badan Pusat Statistik.



- Badan Pusat Statistik. 2022. *Survei Pengukuran Tingkat Kebahagiaan: Konsep dan Definisi*. Jakarta: Badan Pusat Statistik.
- Badan Pusat Statistik. 2023. *Buku 4 Konsep dan Definisi Survei Sosial Ekonomi Nasional Maret 2024*. Jakarta: Badan Pusat Statistik.
- Badan Pusat Statistik. 2023. *Buku 5 Pemanfaatan Data Susenas Kor dan KP Susenas Maret 2024*. Jakarta: Badan Pusat Statistik.
- Badan Pusat Statistik. 2023. *Indeks Harga Perdagangan Besar Indonesia (2019=100) Tahun 2022*. Jakarta: Badan Pusat Statistik
- Badan Pusat Statistik. 2023. *Pedoman Pencacahan Survei Harga Produsen 2024*. Jakarta: Badan Pusat Statistik.
- Badan Pusat Statistik. 2023. *Penghitungan dan Analisis Kemiskinan Makro Indonesia 2023*. Jakarta: Badan Pusat Statistik.
- Badan Pusat Statistik. 2023. *Statistik Nilai Tukar Petani 2023*. Jakarta: Badan Pusat Statistik
- Badan Pusat Statistik. 2024. *Buku Kode Sakernas Agustus 2024*. Jakarta: BPS.
- Badan Pusat Statistik. 2024. *Buku 4 Konsep dan Definisi Survei Sosial Ekonomi (Susenas) Maret 2024*. Badan Pusat Statistik. Jakarta.
- Badan Pusat Statistik. 2024. *Buku Pedoman Pemeriksaan Sakernas Agustus 2024*. Jakarta: BPS.
- Badan Pusat Statistik. 2024. *Buku Pedoman Pencacahan Sakernas Agustus 2024*. Jakarta: BPS.
- Badan Pusat Statistik. 2024. *Indeks Harga Perdagangan Besar Indonesia (2019=100) Tahun 2023*. Jakarta: Badan Pusat Statistik
- Badan Pusat Statistik. 2024. *Indeks Pembangunan Manusia 2023*. Jakarta: Badan Pusat Statistik.
- Badan Pusat Statistik. 2024. *Indeks Perilaku Anti Korupsi 2024*. Jakarta: Badan Pusat Statistik.
- Badan Pusat Statistik. 2024. *Pedoman Pencacahan Survei Pertambangan dan Energi*. Jakarta: Badan Pusat Statistik.
- Badan Pusat Statistik. 2024. *Proyeksi Penduduk Indonesia 2021–2050 Hasil Sensus Penduduk 2021*. Jakarta.
- Badan Pusat Statistik. 2024. *Penghitungan dan Analisis Kemiskinan Makro Indonesia*. Jakarta: Badan Pusat Statistik.
- Badan Pusat Statistik. 2024. *Statistik Kriminal 2024*. Jakarta: Badan Pusat Statistik.
- Badan Pusat Statistik. 2025. *Indeks Harga Perdagangan Besar Indonesia (2019=100) Tahun 2024*. Jakarta: Badan Pusat Statistik
- Badan Pusat Statistik. 2025. *Pedoman SEDAPP Online: Sedia Data Perusahaan Perkebunan dengan Aplikasi SKB-Online*. Jakarta: Badan Pusat Statistik.
- Direktorat Jenderal Pengelolaan DAS dan Rehabilitasi Hutan, Kementerian Lingkungan Hidup dan Kehutanan. 2024. *Statistik Ditjen PDASRH 2023*. Jakarta: Direktorat Jenderal Pengelolaan DAS dan Rehabilitasi Hutan Kementerian Lingkungan Hidup dan Kehutanan.
- Direktorat Jenderal Perkebunan. 2013. *Pedoman Pelaksanaan Pengelolaan Data Komoditas Perkebunan (PDKP): "Menuju Satu Angka Statistik Perkebunan Secara Nasional"*. Jakarta: Direktorat Jenderal Perkebunan, Kementerian Pertanian RI.



- Direktorat Statistik Industri. 2024. *Direktori Perusahaan Konstruksi 2024, Buku I: Pulau Sumatera, Kalimantan, Sulawesi, dan Papua*. Jakarta: Badan Pusat Statistik.
- Direktorat Statistik Industri. 2024. *Indikator Konstruksi Triwulan II 2024*. Jakarta: Badan Pusat Statistik.
- Direktorat Statistik Industri. 2024. *Profil Usaha Konstruksi Perorangan 2023*. Jakarta: Badan Pusat Statistik.
- Direktorat Statistik Industri. 2024. *Statistik Konstruksi 2023*. Jakarta: Badan Pusat Statistik.
- Houghton & Khandker. 2009. *Handbook on Poverty and Inequality*. Washington DC: WorldBank.
- Indonesia. Peraturan Kepala Badan Pusat Statistik Nomor 120 Tahun 2021 Tentang Klasifikasi Desa Perkotaan dan Perdesaan di Indonesia 2021. Badan Pusat Statistik. Jakarta.
- Institut Pertanian Bogor. 2022. *Pusat Kajian Sumber Daya Pesisir dan Lautan*. Bogor: Institut Pertanian Bogor.
- Kementerian Dalam Negeri. 2020. *Peraturan Menteri Dalam Negeri Nomor 72 Tahun 2020 tentang Perubahan Atas Peraturan Menteri Dalam Negeri Nomor 137 Tahun 2018 Tentang Kode Dan Data Wilayah Administrasi Pemerintahan*. Jakarta.
- Kementerian Dalam Negeri. 2023. *Keputusan Menteri Dalam Negeri Nomor 100.1.1-6117 tentang Pemberian dan Pemutakhiran Kode, Data Wilayah Administrasi Pemerintahan, dan Pulau Tahun 2023*. Jakarta.
- Kementerian Kelautan dan Perikanan. 2023. *Manual IKU Kementerian Kelautan dan Perikanan*. Jakarta: Kementerian Kelautan dan Perikanan.
- Kementerian Lingkungan Hidup dan Kehutanan. 2024. *Statistik 2023 Kementerian Lingkungan Hidup dan Kehutanan*. Jakarta: Kementerian Lingkungan Hidup dan Kehutanan.
- Kementerian Pekerjaan Umum dan Perumahan Rakyat. 2024. *Buku Informasi Statistik Infrastruktur PUPR Tahun 2023*. Jakarta: Pusat Data dan Teknologi Informasi, Kementerian PUPR.
- Kementerian Pekerjaan Umum dan Perumahan Rakyat. 2024. "Open Data PUPR", <https://data.pu.go.id>, diakses pada 15 Desember 2024.
- Kementerian Perhubungan. 2024. *Civil Aircraft Register 2024*. Jakarta: Kementerian Perhubungan.
- Kementerian Perhubungan. 2024. *Statistik Angkutan Udara Tahun 2023*. Jakarta: Kementerian Perhubungan.
- Kementerian Pertanian, Direktorat Jenderal Hortikultura & Badan Pusat Statistik. 2023. *Pedoman Statistik Pertanian Hortikultura (SPH)*. Jakarta: Direktorat Jenderal Hortikultura, Kementerian Pertanian.
- Kementerian Pertanian Republik Indonesia. 2024. *Statistik Peternakan dan Kesehatan Hewan 2024*. Jakarta: Kementerian Pertanian Republik Indonesia.
- Keputusan Direktur Jenderal Peternakan dan Kesehatan Hewan No. 14087/ KPTS/ OT.040/F/11/2020 tentang Petunjuk Teknis Pengumpulan, Pengolahan, dan Penyajian Data Pokok Peternakan dan Kesehatan Hewan.
- Keputusan Kepala Badan Pusat Statistik Nomor 6 Tahun 2023 tentang Penyelenggaraan Statistik Dasar.
- Keputusan Menteri Agraria dan Tata Ruang/Kepala Badan Pertanahan Nasional Nomor 686/SK-



- PG.03.03/XII/2020 tentang Penetapan Luas Lahan Baku Sawah Nasional Tahun 2020.
- Kereta Api Indonesia. 2024. *Laporan Tahunan dan Keberlanjutan 2023*. Jakarta: Kereta Api Indonesia.
- Kuntaro, M.Ninik. 2007. *Cermat dalam Berbahasa dan Teliti dalam Berpikir*. Jakarta: Mitra Wacana Media.
- Larasati, Widya. 2024. *Ringkasan Eksekutif Pengeluaran dan Konsumsi Penduduk Indonesia Maret 2024*. Volume 15 Nomor 2. Jakarta: Badan Pusat Statistik.
- Pelindo. 2024. *Annual Report 2023*. Jakarta: Pelindo.
- Peraturan Kepala Badan Nasional Penanggulangan Bencana Nomor 7 Tahun 2024 tentang Petunjuk Pelaksanaan Standar Data Kejadian dan Dampak Bencana.
- Peraturan Menteri Dalam Negeri Nomor 72 Tahun 2020 tentang Perubahan Atas Peraturan Menteri Dalam Negeri Nomor 137 Tahun 2018 tentang Kode dan Data Wilayah Administrasi Pemerintahan.
- Peraturan Menteri Kesehatan RI Nomor 12 Tahun 2018 tentang Penyelenggaraan Imunisasi.
- Peraturan Menteri Kesehatan RI Nomor 1332 Tahun 2002 tentang Perubahan Atas Peraturan Menteri Kesehatan RI Nomor 922/MENKES/PER/X/1993 tentang Ketentuan dan Tata Cara Pemberian Izin Apotek. Peraturan Menteri Kesehatan Republik Inonesia Nomor 75 Tahun 2015 tentang Pusat Kesehatan Masyarakat.
- Peraturan Menteri Pendayagunaan Aparatur Negara dan Reformasi Birokrasi Republik Indonesia Nomor 9 Tahun 2015 tentang Jabatan Fungsional Pustakawan dan Angka Kreditnya.
- Peraturan Pemerintah Nomor 5 Tahun 2022 tentang Penyelenggaraan Perizinan Berusaha Berbasis Risiko.
- Peraturan Perpustakaan Nasional Republik Indonesia Nomor 2 Tahun 2023 Tentang Pedoman Akreditasi Perpustakaan. Pasal 13 Ayat 6.
- Peraturan Presiden Nomor 90 Tahun 2020 tentang Badan Pelindungan Pekerja Migran Indonesia.
- Peraturan Presiden Republik Indonesia Nomor 12 Tahun 2013 tentang Jaminan Kesehatan.
- Perpustakaan Nasional RI. 2022. *Pedoman Pengukuran Pembudayaan Kegemaran Membaca*. Jakarta: Perpustakaan Nasional RI.
- Perpustakaan Nasional RI. 2024. *Laporan Akhir Kajian Indeks Pembangunan Literasi Masyarakat Tahun 2024*. Jakarta: Perpustakaan Nasional RI.
- Perpustakaan Nasional RI. 2024. *Laporan Akhir Kajian Kegemaran Membaca Masyarakat Indonesia 2024*. Jakarta: Perpustakaan Nasional RI.
- Undang-Undang Nomor 3 Tahun 2021 Tentang Pertambangan Mineral dan Batubara.
- Undang-Undang Nomor 18 Tahun 2018 tentang Pelindungan Pekerja Migran Indonesia.
- Undang-Undang Nomor 24 Tahun 2013 tentang Perubahan atas Undang-Undang Nomor 23 Tahun 2006 tentang Administrasi Kependudukan.
- Undang-Undang Republik Indonesia Nomor 44 Tahun 2009 tentang Rumah Sakit.

DATA

MENCERDASKAN BANGSA

— *Enlighten The Nation* —



**BADAN PUSAT STATISTIK
KABUPATEN HULU SUNGAI UTARA
BPS-STATISTICS HULU SUNGAI UTARA REGENCY**
Jl. H. Saberan Effendi RT. 3, Sungai Malang, Amuntai, 71418
Telp/Fax. (0527) 61049 Email: bps6308@bps.go.id
Homepage : <http://hulusungaiutarakab.bps.go.id>

